


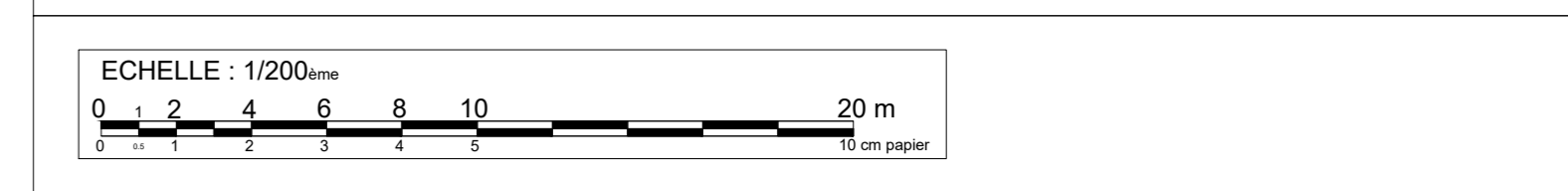
LISTE DES X-REF UTILISEES



SUIVI DES MODIFICATIONS

INDICE	DATE	MODIFICATIONS	AUTEUR	VERIF.	APPROB.
A	13/11/2020	Mise à jour	VCT	GFI	JGN
B	-	-	-	-	-
C	-	-	-	-	-
D	-	-	-	-	-
E	-	-	-	-	-
F	-	-	-	-	-
G	-	-	-	-	-
H	-	-	-	-	-
I	-	-	-	-	-
J	-	-	-	-	-
K	-	-	-	-	-

NOTA:  
- Plan en système de référence géodésique RG93 / CC49



### Prolongement de la ligne de Tramway T1 Noisy-le-Sec - Romainville - Montreuil - Rosny - Fontenay-sous-Bois

MAITRISE D'OUVRAGE

DEPARTEMENT DE LA SEINE-SAINT-DENIS  
CONSEIL GENERAL 93



GROUPEMENT DE MAITRISE D'ŒUVRE

COORDINATION TECHNIQUE (MANDATAIRE)	ARTELIA, Ville & Transport
ARCHITECTE	DEVILLERS et ASSOCIES SARL
BET VOIRIE-RESEAUX DIVERS	BERIM
INGENIERIE VEGETALE	TECHNI CITE
CONCEPTION LUMIERE	ON, Agence de Conception Lumière

TITRE

1.2.1 - PLAN D'ENSEMBLE D'AMENAGEMENT URBAIN  
1.2.1.34 - Encartage 34

LOCALISATION SECTEUR 5A

Montreuil  
De la Route de Montreuil à la Rue Irénée Lecocq

ENCARTAGE  
PL02410

PHASE ACT

DATE 13/11/2020 FORMAT A0 ECHELLE 1/200e

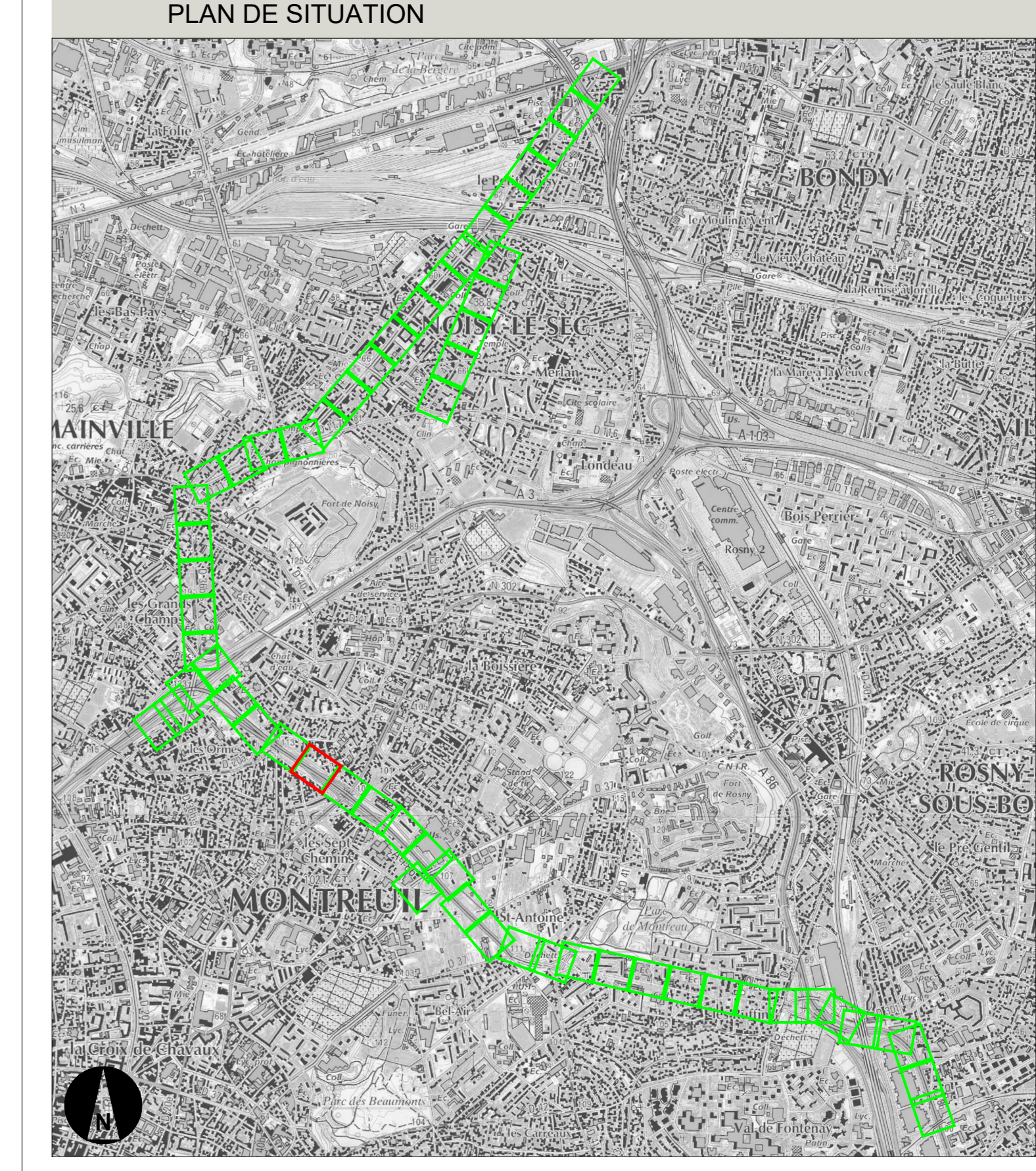
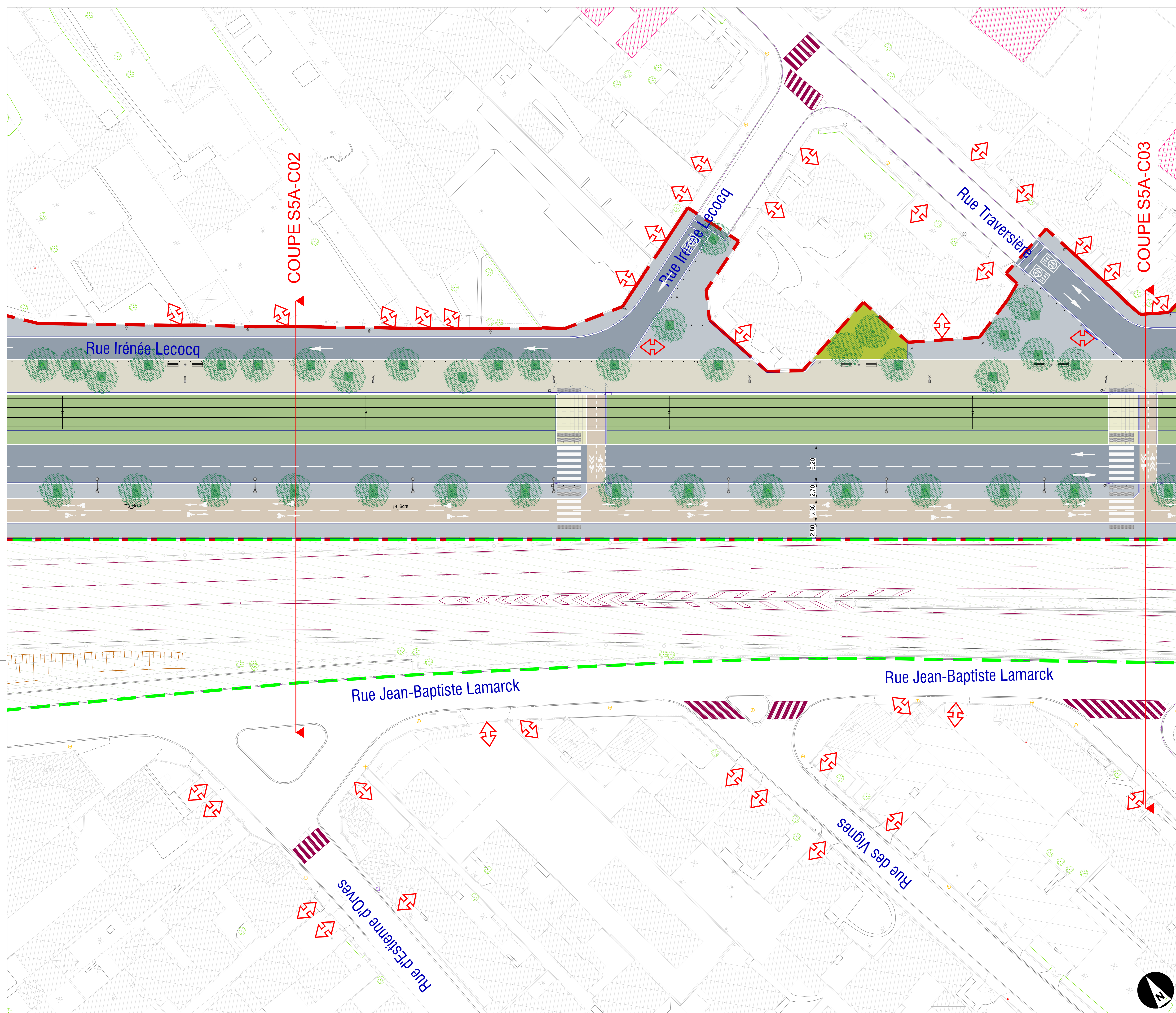
IDENTIFIANT DU DOCUMENT

Projet	Périimètre MCR	Type doc.	Discipline	Code Doc.	Phase	Localisation	Emetteur	N° Ordre	Indice
T1E	IU93	PNI	P62	6210	ACT	PL02410	DAB	012134	C

NOISY-LE-SEC

Commune de MONTREUIL





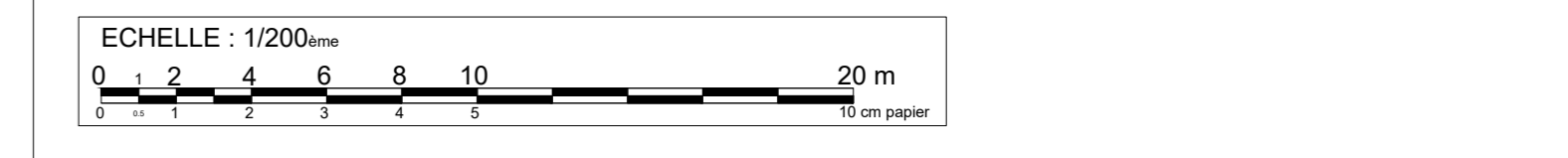
LISTE DES X-REF UTILISEES

--

SUIVI DES MODIFICATIONS

INDICE	DATE	MODIFICATIONS	AUTEUR	VERIF.	APPROB.
A	13/11/2020	Mise à jour	VCT	GFI	JGN
B	-	-	-	-	-
C	-	-	-	-	-
D	-	-	-	-	-
E	-	-	-	-	-
F	-	-	-	-	-
G	-	-	-	-	-
H	-	-	-	-	-
I	-	-	-	-	-
J	-	-	-	-	-
K	-	-	-	-	-

NOTA:  
- Plan en système de référence géodésique RG93 / CC49



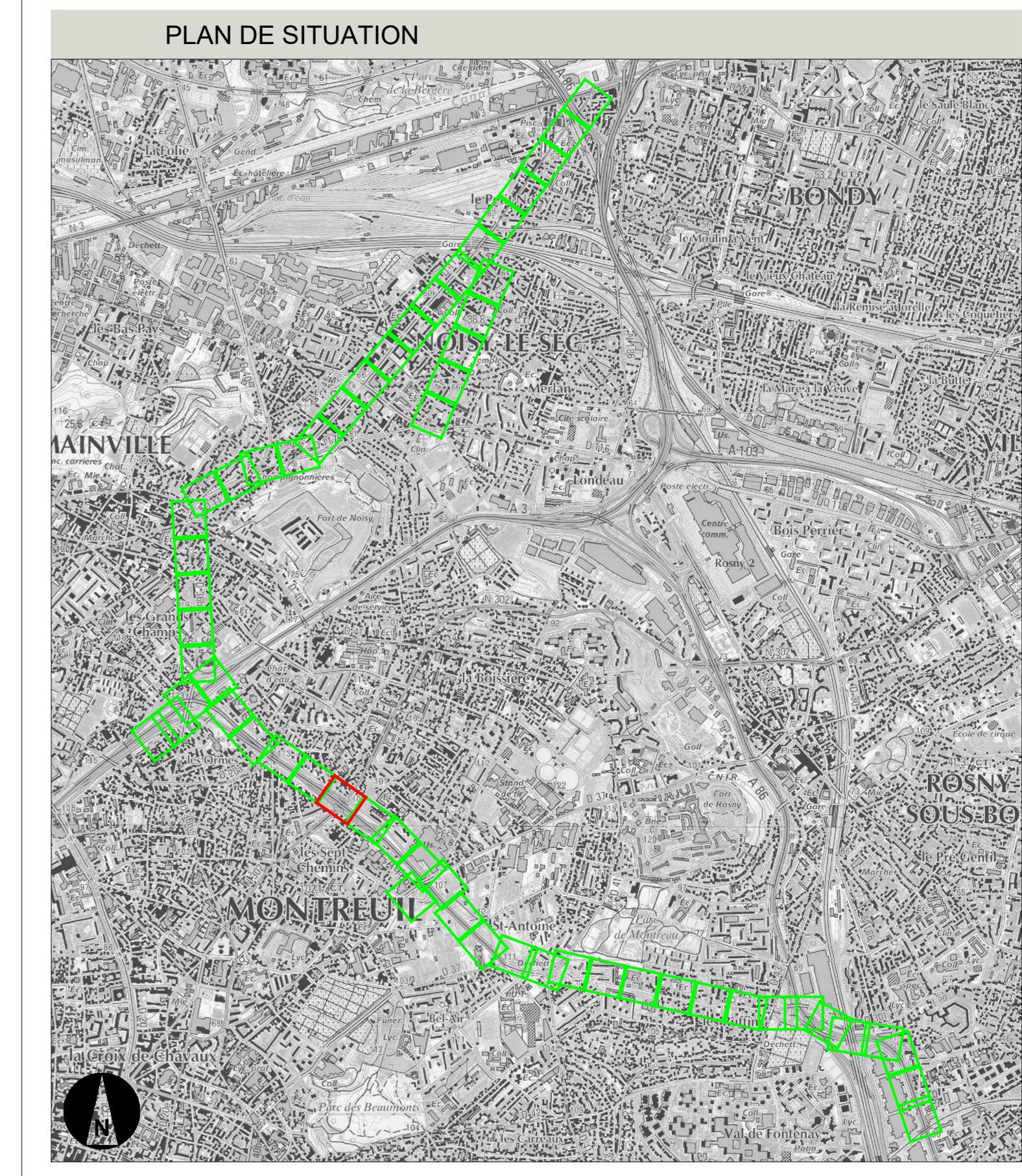
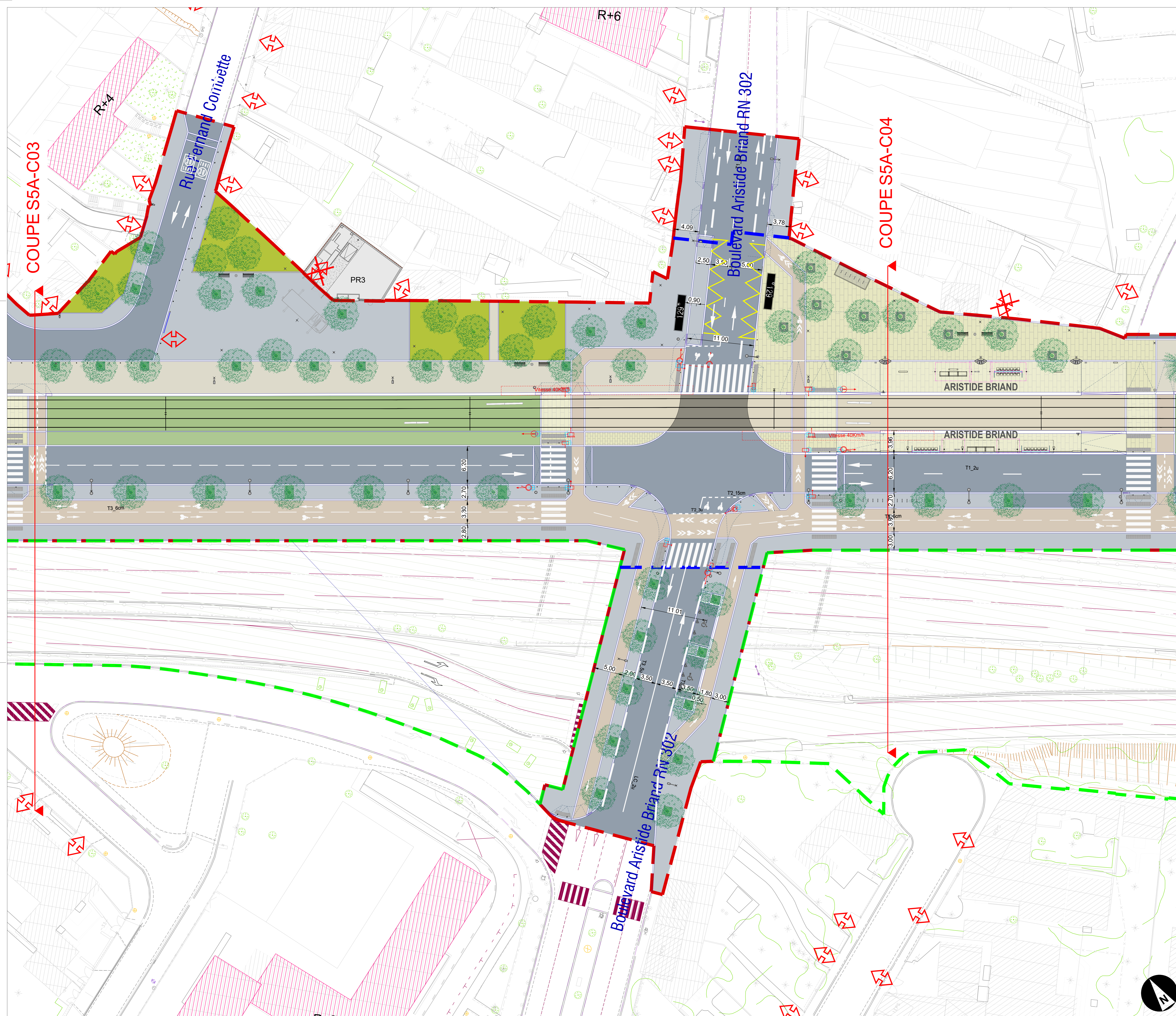
**Prolongement de la ligne de Tramway T1**  
Noisy-le-Sec - Romainville - Montreuil - Rosny - Fontenay-sous-Bois

MAITRISE D'OUVRAGE


DEPARTEMENT DE LA SEINE-SAINT-DENIS CONSEIL GENERAL 93	
<b>GROUPEMENT DE MAITRISE D'ŒUVRE</b>	
COORDINATION TECHNIQUE (MANDATAIRE)	ARTELIA, Ville & Transport
ARCHITECTE	DEVILLERS et ASSOCIES SARL
BET VOIRIE-RESEAUX DIVERS	BERIM
INGENIERIE VEGETALE	TECHNI CITE
CONCEPTION LUMIERE	ON, Agence de Conception Lumière

**1.2.1 - PLAN D'ENSEMBLE D'AMENAGEMENT URBAIN**  
1.2.1.35 - Encartage 35

LOCALISATION	SECTEUR	5A	ENCARTAGE	PL02420					
Montreuil		De la Rue Irénée Lecocq à la Rue Traversière							
PHASE	ACT								
DATE	13/11/2020	FORMAT	A0	ECHELLE	1/200e				
<b>IDENTIFIANT DU DOCUMENT</b>									
Projet	Périmètre	Type	Discipline	Code	Phase	Localisation	Emetteur	N° Ordre	Indice
T1E	IU93	PNI	P62	6210	ACT	PL02420	DAB	012135	C



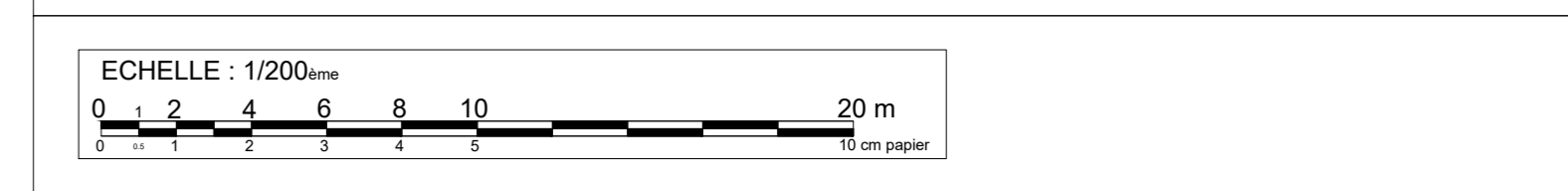
LISTE DES X-REF UTILISEES



SUIVI DES MODIFICATIONS

INDICE	DATE	MODIFICATIONS	AUTEUR	VERIF.	APPROB.
A	13/11/2020	Mise à jour	-	-	-
B	-	-	-	-	-
C	-	-	-	-	-
D	-	-	-	-	-
E	-	-	-	-	-
F	-	-	-	-	-
G	-	-	-	-	-
H	-	-	-	-	-
I	-	-	-	-	-
J	-	-	-	-	-
K	-	-	-	-	-

NOTA:  
- Plan en système de référence géodésique RG93 / CC49



## Prolongement de la ligne de Tramway T1

Noisy-le-Sec - Romainville - Montreuil - Rosny - Fontenay-sous-Bois

MAITRISE D'OUVRAGE

DEPARTEMENT DE LA SEINE-SAINT-DENIS  
CONSEIL GENERAL 93



GROUPEMENT DE MAITRISE D'ŒUVRE

COORDINATION TECHNIQUE (MANDATAIRE)	ARTELIA, Ville & Transport
ARCHITECTE	DEVILLERS et ASSOCIES SARL
BET VOIRIE-RESEAUX DIVERS	BERIM
INGENIERIE VEGETALE	TECHNI CITE
CONCEPTION LUMIERE	ON, Agence de Conception Lumière

TITRE

### 1.2.1 - PLAN D'ENSEMBLE D'AMENAGEMENT URBAIN

1.2.1.36 - Encartage 36

LOCALISATION      SECTEUR      5A

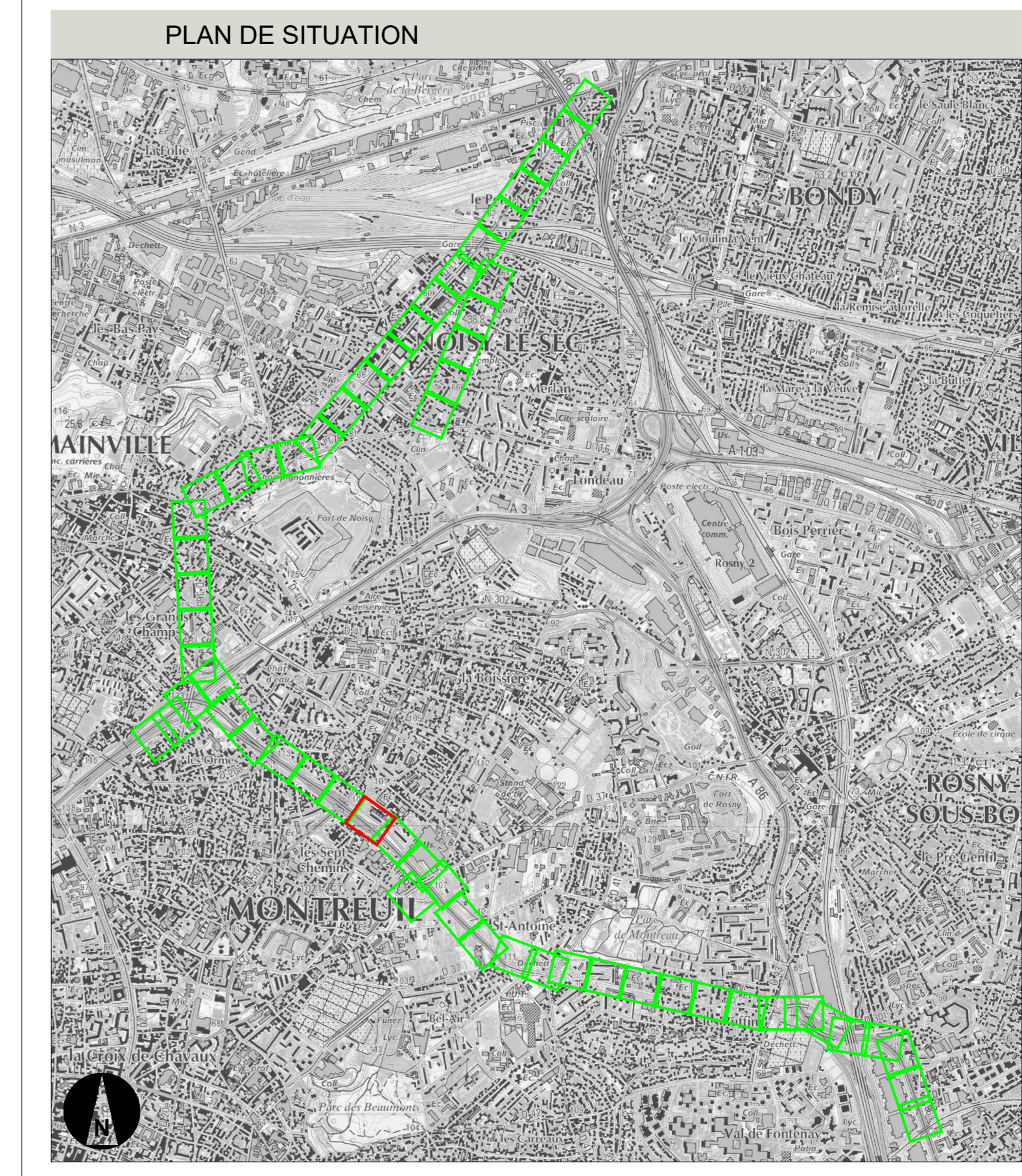
Montreuil      ENCARTAGE  
De la R. Fernand Combette à la R. Emile Beaufils      **PL02430**

PHASE      ACT


DATE      13/11/2020      FORMAT      A0      ECHELLE      1/200e

IDENTIFIANT DU DOCUMENT

Projet	Périimètre MCR	Type doc.	Discipline	Code Doc.	Phase	Localisation	Emetteur	N° Ordre	Indice
T1E	IU93	PNI	P62	6210	ACT	PL02430	DAB	012136	C



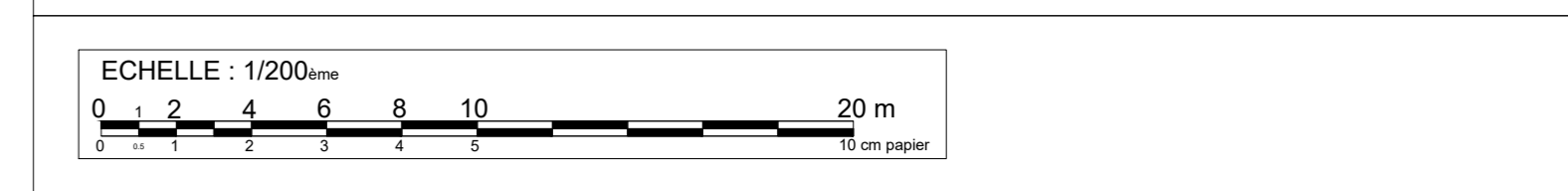
LISTE DES X-REF UTILISEES



SUIVI DES MODIFICATIONS

INDICE	DATE	MODIFICATIONS	AUTEUR	VERIF.	APPROB.
A	13/11/2020	Mise à jour	VCT	GFI	JGN
B	-	-	-	-	-
C	-	-	-	-	-
D	-	-	-	-	-
E	-	-	-	-	-
F	-	-	-	-	-
G	-	-	-	-	-
H	-	-	-	-	-
I	-	-	-	-	-
J	-	-	-	-	-
K	-	-	-	-	-

NOTA:  
- Plan en système de référence géodésique RG93 / CC49



## Prolongement de la ligne de Tramway T1 Noisy-le-Sec - Romainville - Montreuil - Rosny - Fontenay-sous-Bois

MAITRISE D'OUVRAGE

DEPARTEMENT DE LA SEINE-SAINT-DENIS  
CONSEIL GENERAL 93



GROUPEMENT DE MAITRISE D'ŒUVRE

COORDINATION TECHNIQUE (MANDATAIRE)	ARTELIA, Ville & Transport
ARCHITECTE	DEVILLERS et ASSOCIES SARL
BET VOIRIE-RESEAUX DIVERS	BERIM
INGENIERIE VEGETALE	TECHNI CITE
CONCEPTION LUMIERE	ON, Agence de Conception Lumière

TITRE

1.2.1 - PLAN D'ENSEMBLE D'AMENAGEMENT URBAIN  
1.2.1.37 - Encartage 37

LOCALISATION      SECTEUR      5A


Montreuil      ENCARTAGE  
De la R. Emile Beaufils à la Rue de la Ferme      PL02440

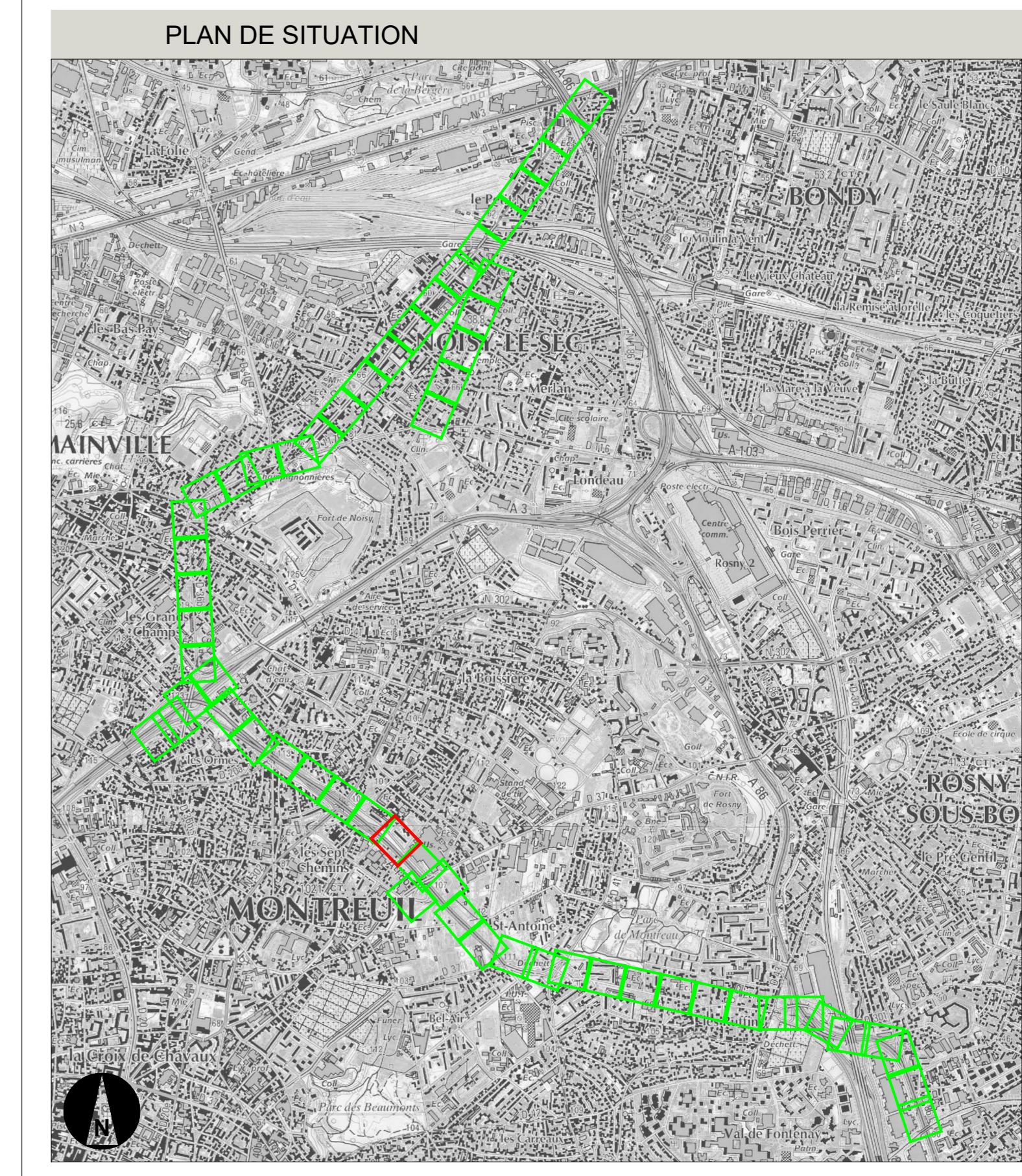
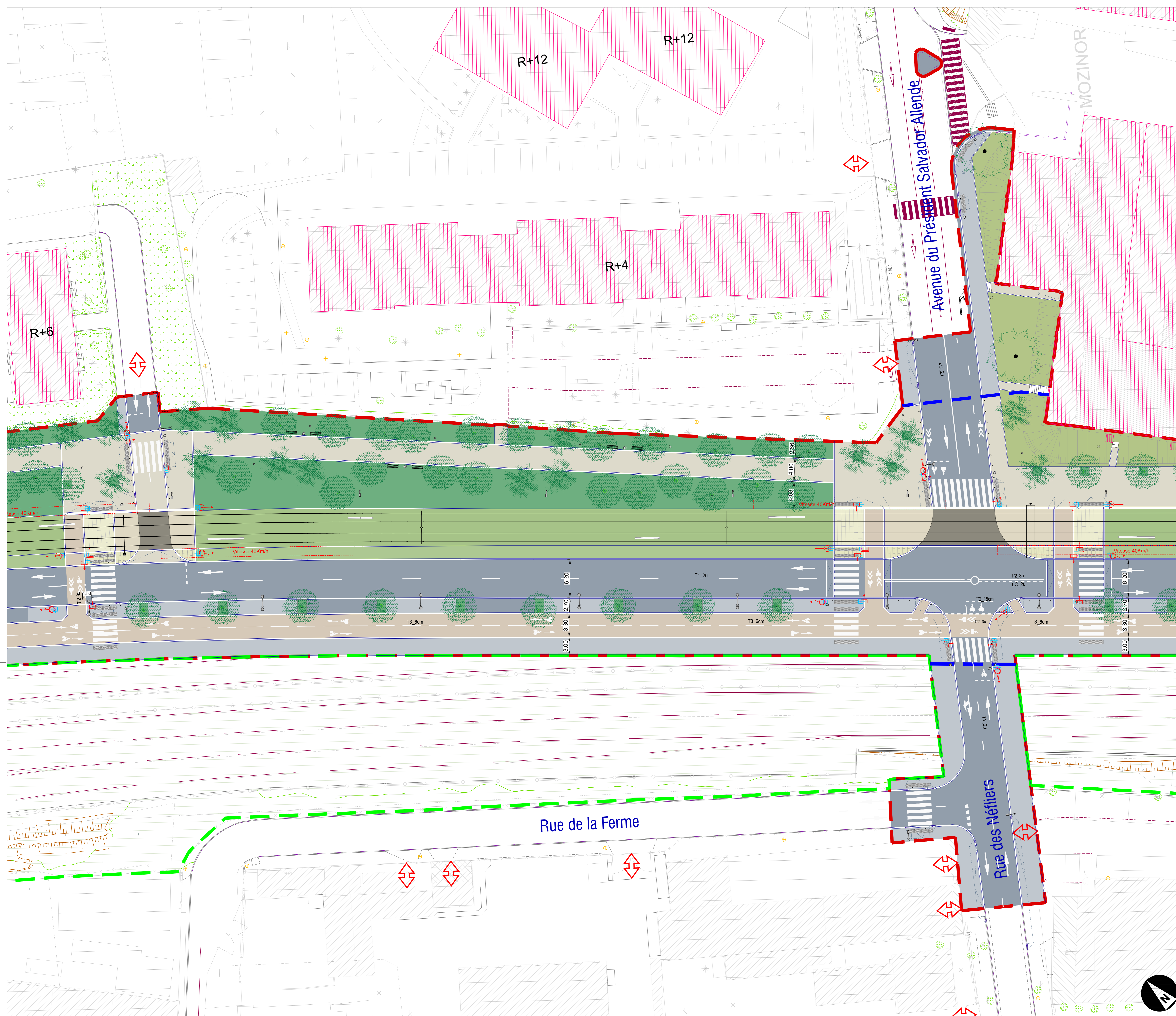
PHASE      ACT

DATE      13/11/2020      FORMAT      A0      ECHELLE      1/200e


IDENTIFIANT DU DOCUMENT

Projet	Périmètre MCR	Type doc.	Discipline	Code Doc.	Phase	Localisation	Emetteur	N° Ordre	Indice
T1E	IU93	PNI	P62	6210	ACT	PL02440	DAB	012137	B





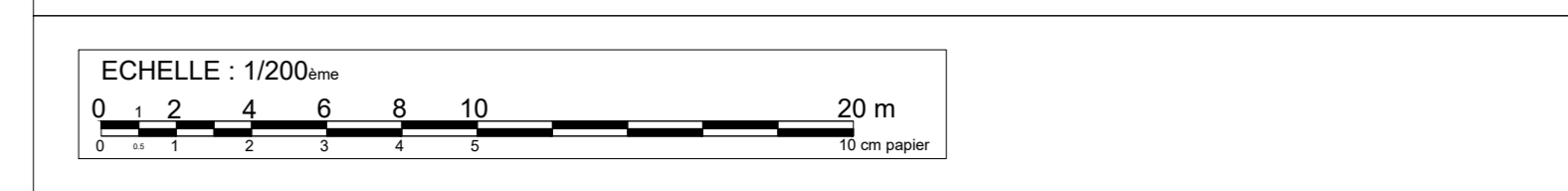
LISTE DES X-REF UTILISEES



SUIVI DES MODIFICATIONS

INDICE	DATE	MODIFICATIONS	AUTEUR	VERIF.	APPROB.
A	13/11/2020	Mise à jour	VCT	GFI	JGN
B	-	-	-	-	-
C	-	-	-	-	-
D	-	-	-	-	-
E	-	-	-	-	-
F	-	-	-	-	-
G	-	-	-	-	-
H	-	-	-	-	-
I	-	-	-	-	-
J	-	-	-	-	-
K	-	-	-	-	-

NOTA:  
- Plan en système de référence géodésique RG93 / CC49



Prolongement de la ligne de Tramway T1  
Noisy-le-Sec - Romainville - Montreuil - Rosny - Fontenay-sous-Bois

MAITRISE D'OUVRAGE

DEPARTEMENT DE LA SEINE-SAINT-DENIS  
CONSEIL GENERAL 93



GROUPEMENT DE MAITRISE D'ŒUVRE

COORDINATION TECHNIQUE (MANDATAIRE)	ARTELIA, Ville & Transport
ARCHITECTE	DEVILLERS et ASSOCIES SARL
BET VOIRIE-RESEAUX DIVERS	BERIM
INGENIERIE VEGETALE	TECHNI CITE
CONCEPTION LUMIERE	ON, Agence de Conception Lumière

TITRE

1.2.1 - PLAN D'ENSEMBLE D'AMENAGEMENT URBAIN  
1.2.1.38 - Encartage 38

LOCALISATION


SECTEUR	5A	ENCARTAGE
Montreuil		PL02450
De la Rue de la Ferme à la Rue des Néliers		

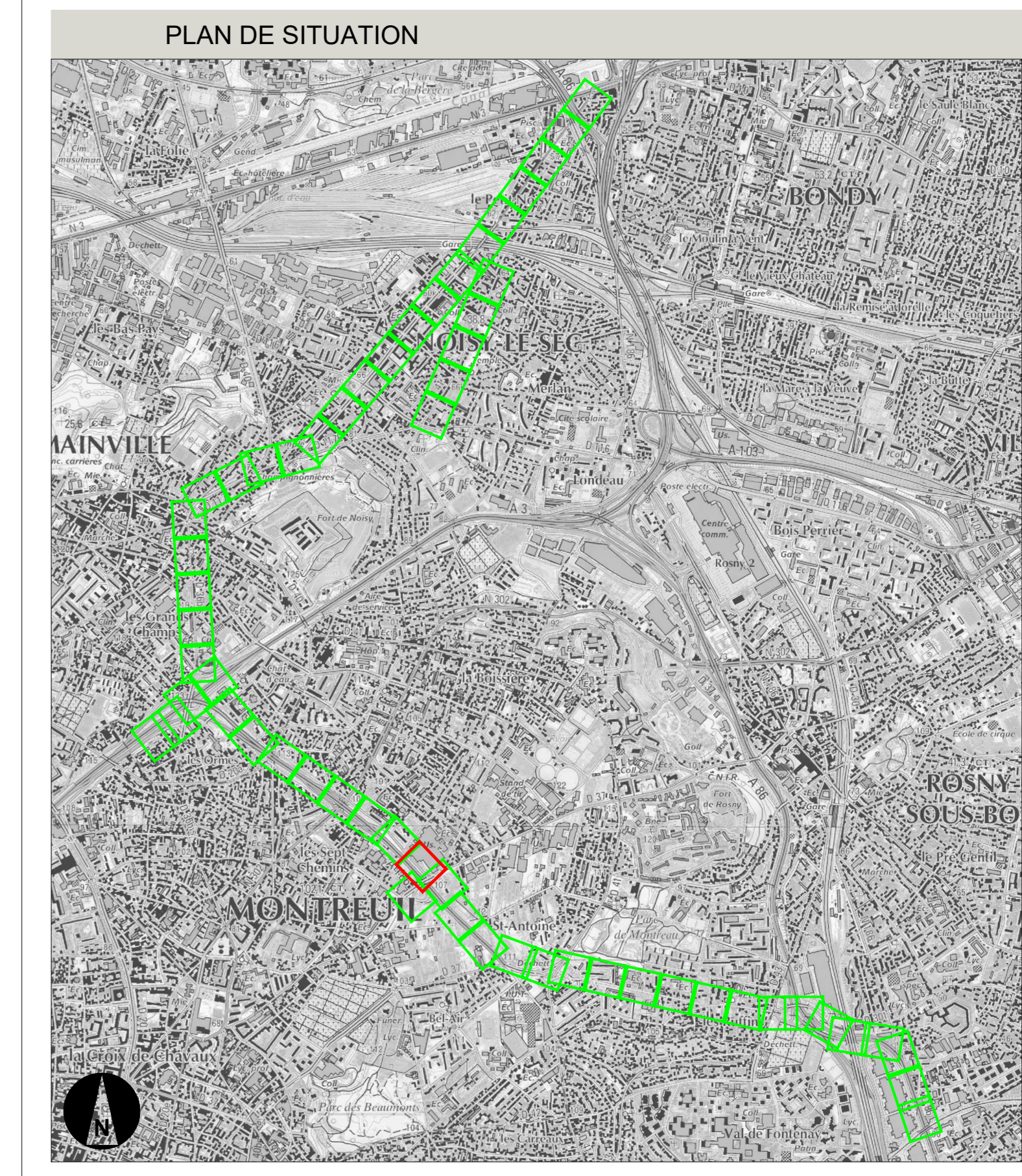
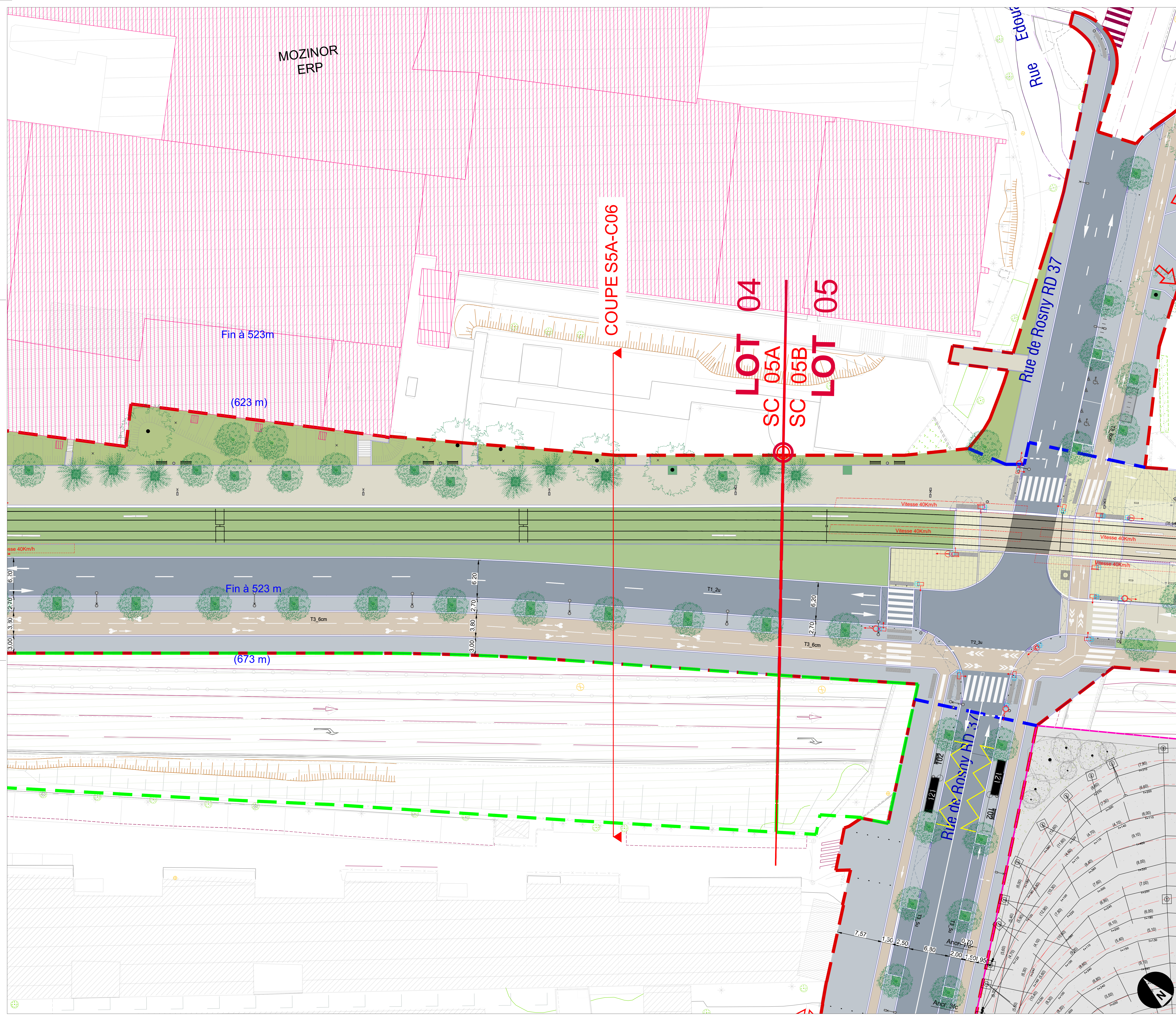
PHASE

ACT
ACT


IDENTIFIANT DU DOCUMENT

Projet	Périmètre MCR	Type Doc.	Discipline	Code Doc.	Phase	Localisation	Emetteur	N° Ordre	Indice
T1E	IU93	PNI	P62	6210	ACT	PL02450	DAB	012138	B





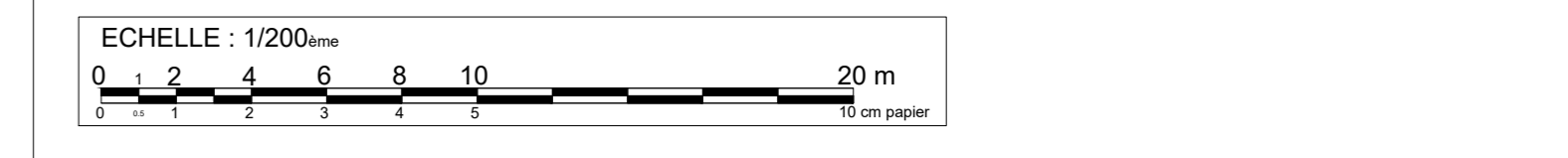
LISTE DES X-REF UTILISEES



SUIVI DES MODIFICATIONS

INDICE	DATE	MODIFICATIONS	AUTEUR	VERIF.	APPROB.
A	13/11/2020	Mise à jour	-	-	-
B	-	-	-	-	-
C	-	-	-	-	-
D	-	-	-	-	-
E	-	-	-	-	-
F	-	-	-	-	-
G	-	-	-	-	-
H	-	-	-	-	-
I	-	-	-	-	-
J	-	-	-	-	-
K	-	-	-	-	-

NOTA:  
- Plan en système de référence géodésique RG93 / CC49




### Prolongement de la ligne de Tramway T1

Noisy-le-Sec - Romainville - Montreuil - Rosny - Fontenay-sous-Bois

MAITRISE D'OUVRAGE

DEPARTEMENT DE LA SEINE-SAINT-DENIS  
CONSEIL GENERAL 93



GROUPEMENT DE MAITRISE D'ŒUVRE

COORDINATION TECHNIQUE (MANDATAIRE)	ARTELIA, Ville & Transport
ARCHITECTE	DEVILLERS et ASSOCIES SARL
BET VOIRIE-RESEAUX DIVERS	BERIM
INGENIERIE VEGETALE	TECHNI CITE
CONCEPTION LUMIERE	ON, Agence de Conception Lumière

TITRE

### 1.2.1 - PLAN D'ENSEMBLE D'AMENAGEMENT URBAIN

1.2.1.39 - Encartage 39

LOCALISATION	SECTEUR	5A	ENCARTAGE
Montreuil	De la Rue des Néfliers à la Rue de Rosny		PL02460

PHASE	ACT
DATE	13/11/2020
FORMAT	A0
ECHELLE	1/200e

IDENTIFIANT DU DOCUMENT

Projet	Périmètre MCR	Type doc.	Discipline	Code Doc.	Phase	Localisation	Emetteur	N° Ordre	Indice
T1E	IU93	PNI	P62	6210	ACT	PL02460	DAB	012139	B

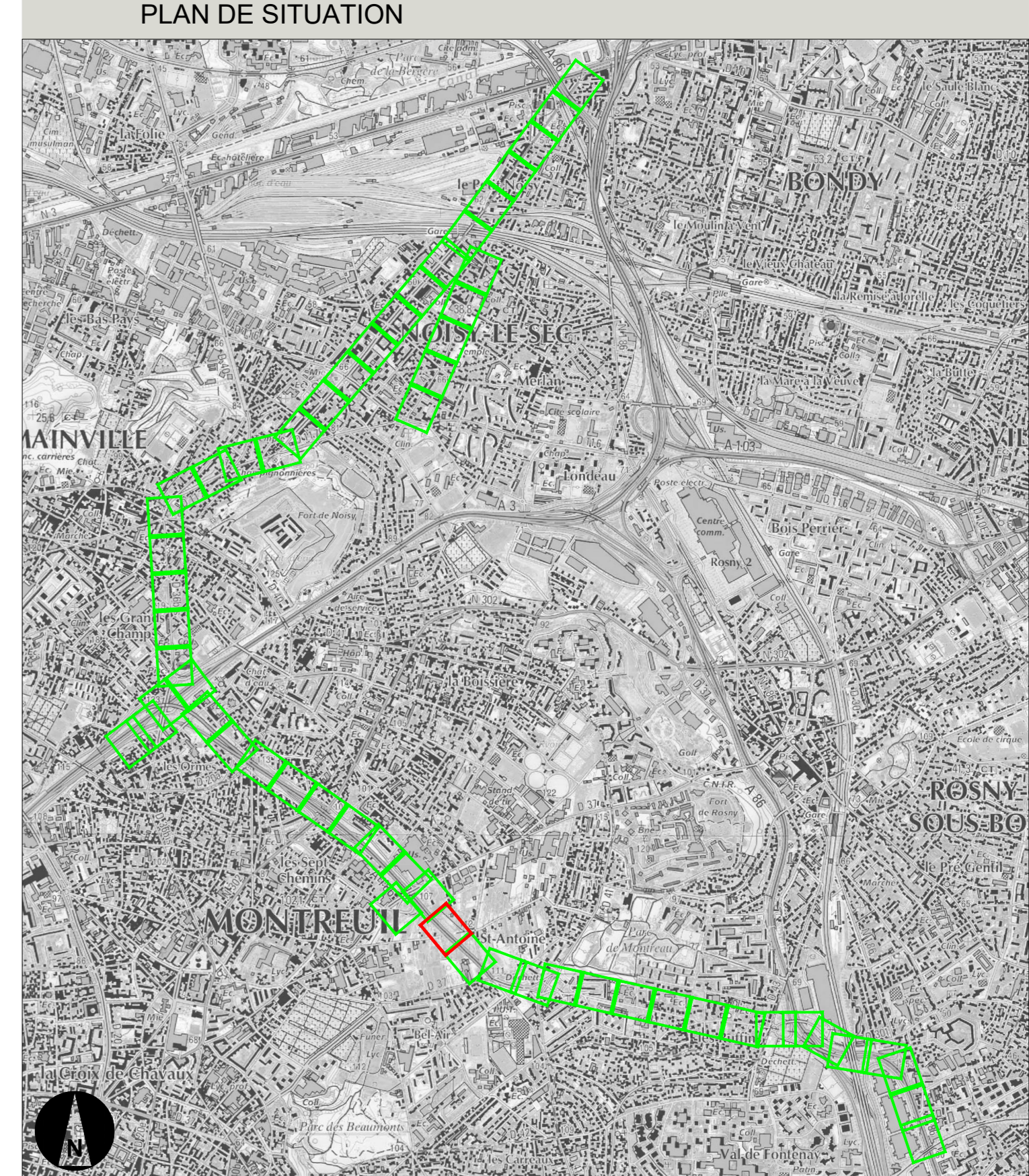
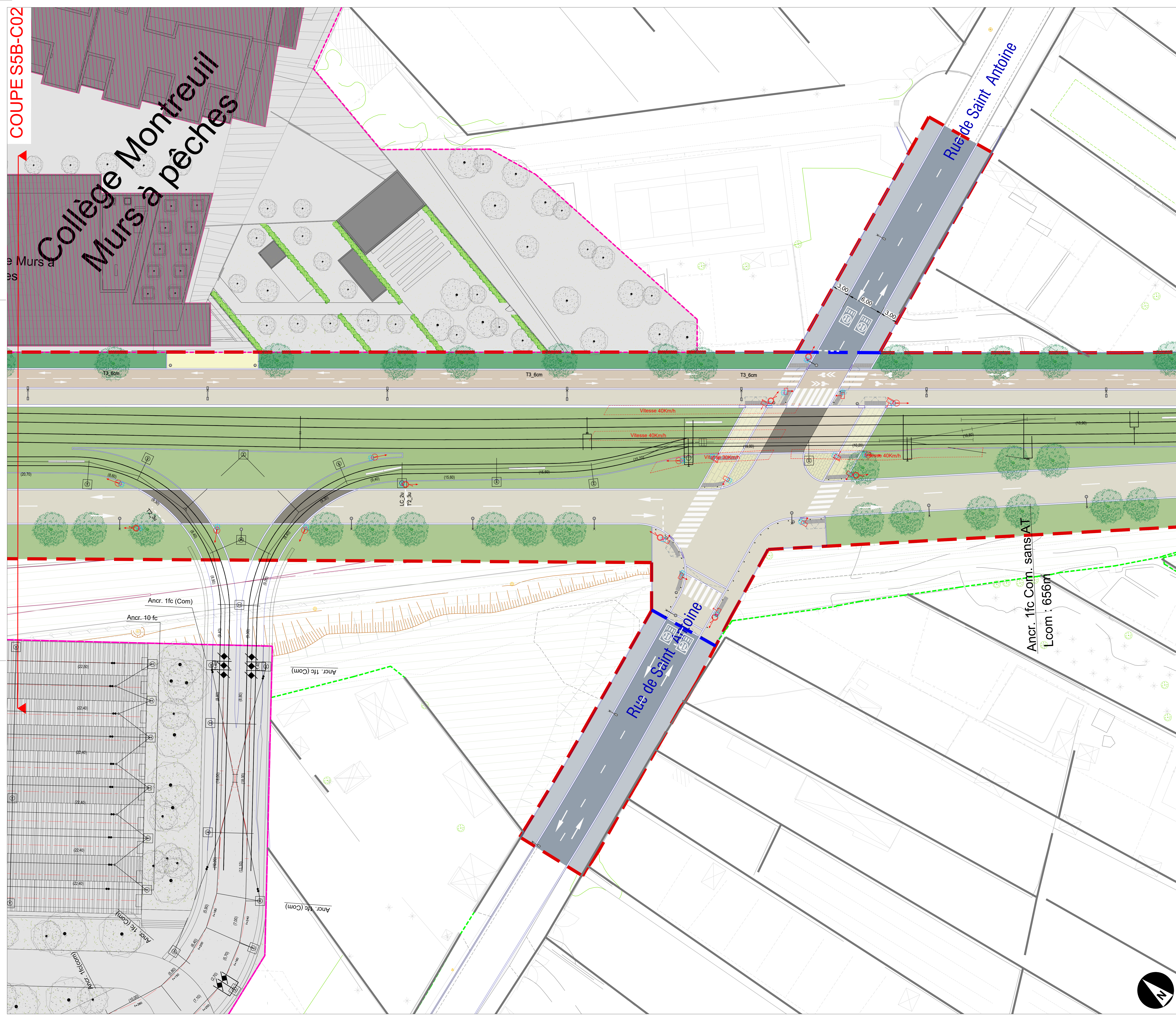







COUPE S5B-C02

Collège Montreuil  
Murs à pêches



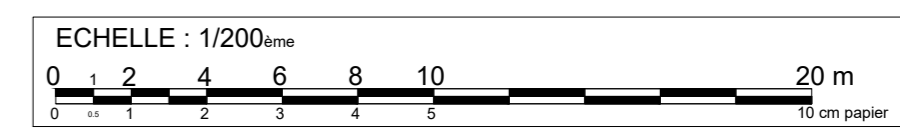
LISTE DES X-REF UTILISEES



SUIVI DES MODIFICATIONS

INDICE	DATE	MODIFICATIONS	AUTEUR	VERIF.	APPROB.
A	13/11/2020	Mise à jour	-	-	-
B	-	-	-	-	-
C	-	-	-	-	-
D	-	-	-	-	-
E	-	-	-	-	-
F	-	-	-	-	-
G	-	-	-	-	-
H	-	-	-	-	-
I	-	-	-	-	-
J	-	-	-	-	-
K	-	-	-	-	-

NOTA:  
- Plan en système de référence géodésique RG93 / CC49



Prolongement de la ligne de Tramway T1  
Noisy-le-Sec - Romainville - Montreuil- Rosny - Fontenay-sous-Bois

MAITRISE D'OUVRAGE

DEPARTEMENT DE LA SEINE-SAINT-DENIS  
CONSEIL GENERAL 93



GROUPEMENT DE MAITRISE D'ŒUVRE

COORDINATION TECHNIQUE (MANDATAIRE)	ARTELIA, Ville & Transport
ARCHITECTE	DEVILLERS et ASSOCIES SARL
BET VOIRIE-RESEAUX DIVERS	BERIM
INGENIERIE VEGETALE	TECHNI CITE
CONCEPTION LUMIERE	ON, Agence de Conception Lumière

TITRE

1.2.1 - PLAN D'ENSEMBLE D'AMENAGEMENT URBAIN  
1.2.1.42 - Encartage 42

LOCALISATION

SECTEUR	5B	ENCARTAGE	
Montreuil		PL02480	
Des Murs à Pêches à la Rue de Saint Antoine			

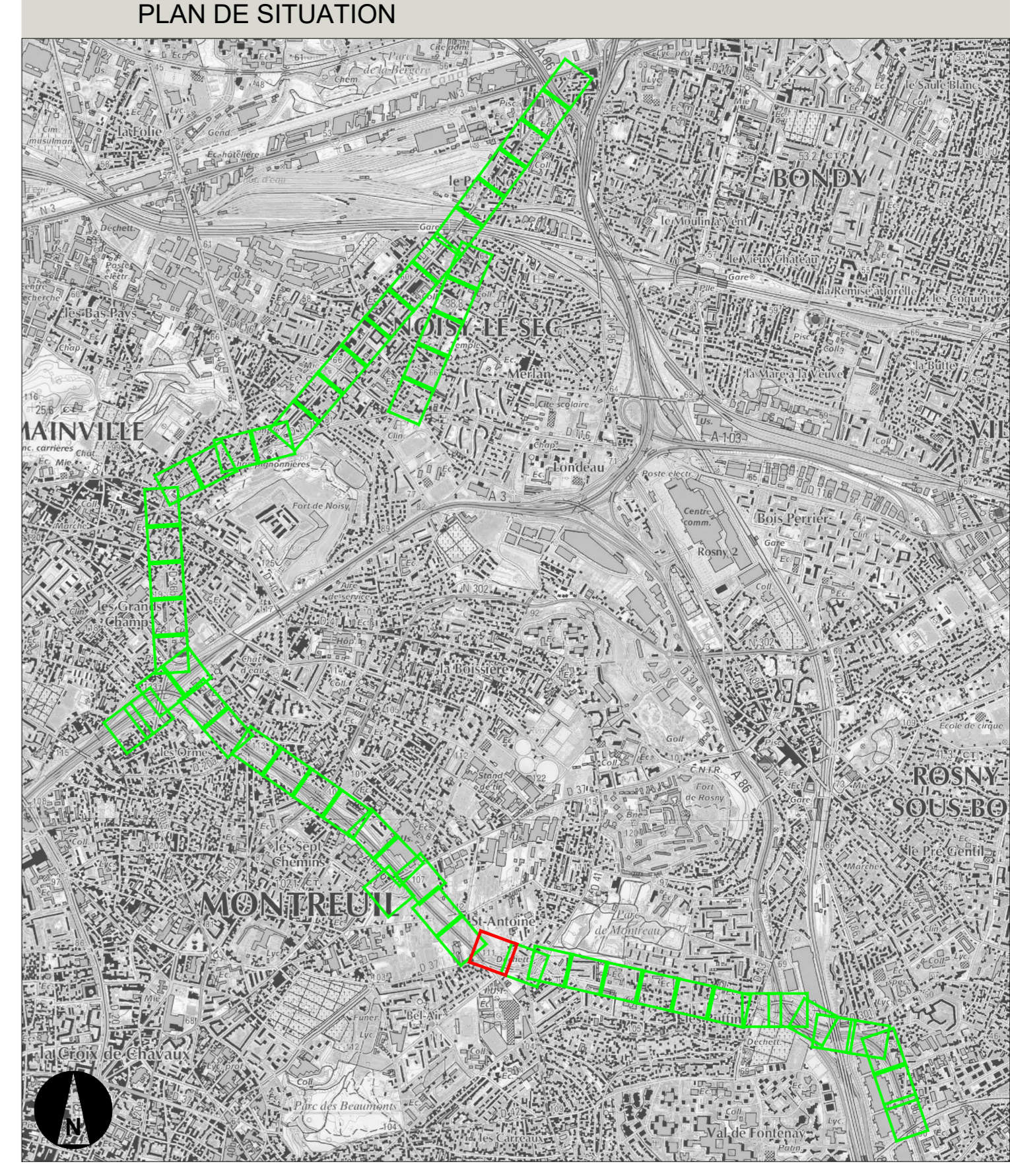
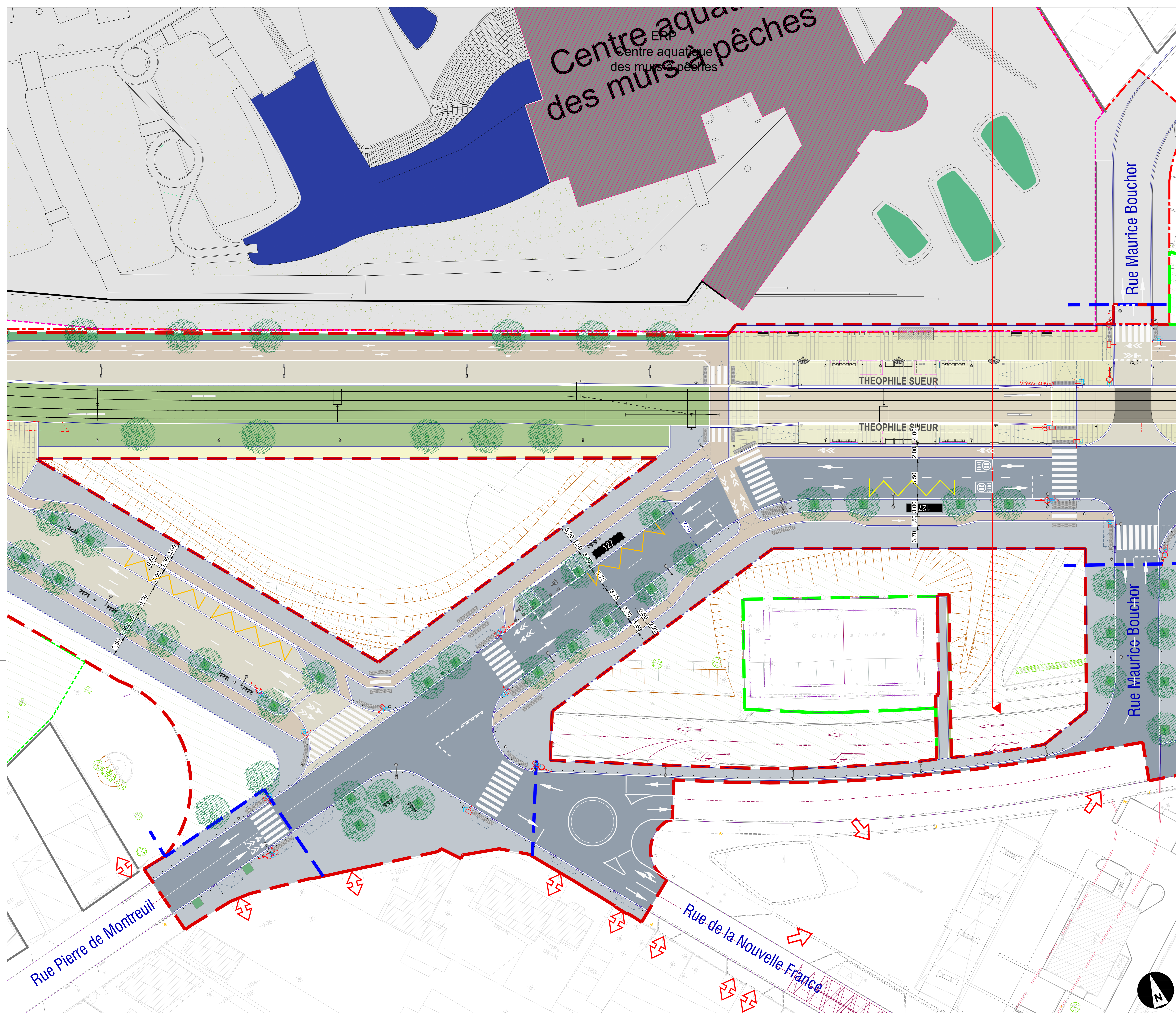
PHASE

ACT					
DATE	13/11/2020	FORMAT	A0	ECHELLE	1/200e

IDENTIFIANT DU DOCUMENT

Projet	Périmètre MOP	Type doc.	Discipline	Code Doc.	Phase	Localisation	Emetteur	N° Ordre	Indice
T1E	IU93	PNI	P62	6210	ACT	PL02480	DAB	012142	B






LISTE DES X-REF UTILISEES

X	
---	--

SUIVI DES MODIFICATIONS

INDICE	DATE	MODIFICATIONS	AUTEUR	VERIF.	APPROB.
A	13/11/2020	Mise à jour	VCT	GFI	JGN
B	-	-	-	-	-
C	-	-	-	-	-
D	-	-	-	-	-
E	-	-	-	-	-
F	-	-	-	-	-
G	-	-	-	-	-
H	-	-	-	-	-
I	-	-	-	-	-
J	-	-	-	-	-
K	-	-	-	-	-

NOTA:  
- Plan en système de référence géodésique RG93 / CC49



**Prolongement de la ligne de Tramway T1**  
Noisy-le-Sec - Romainville - Montreuil- Rosny - Fontenay-sous-Bois

MAITRISE D'OUVRAGE

DEPARTEMENT DE LA SEINE-SAINT-DENIS  
CONSEIL GENERAL 93

SEINE-SAINT-DENIS  
LE DEPARTEMENT

GROUPEMENT DE MAITRISE D'ŒUVRE

COORDINATION TECHNIQUE (MANDATAIRE) ARTELIA, Ville & Transport

ARCHITECTE DEVILLERS et ASSOCIES SARL

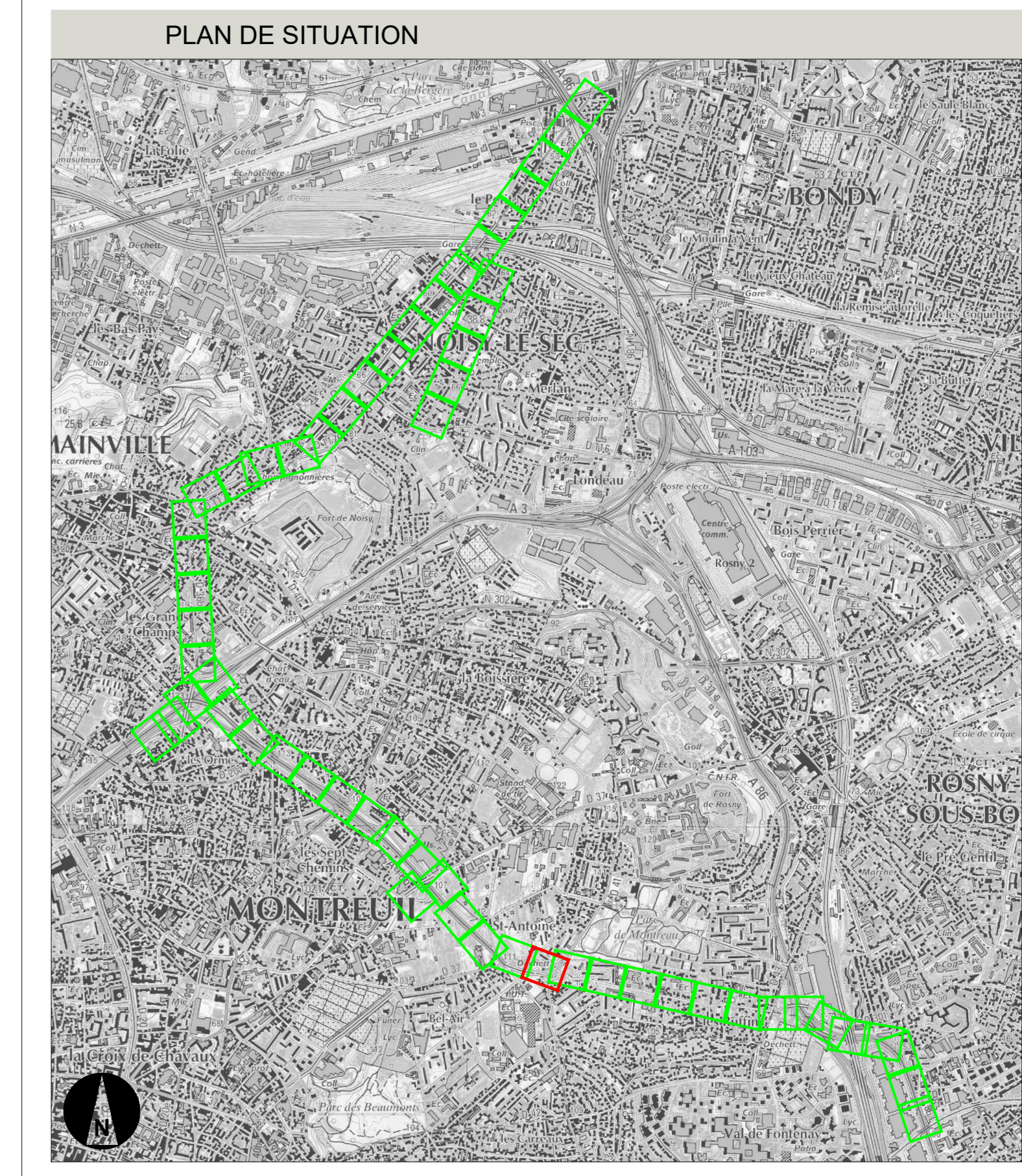
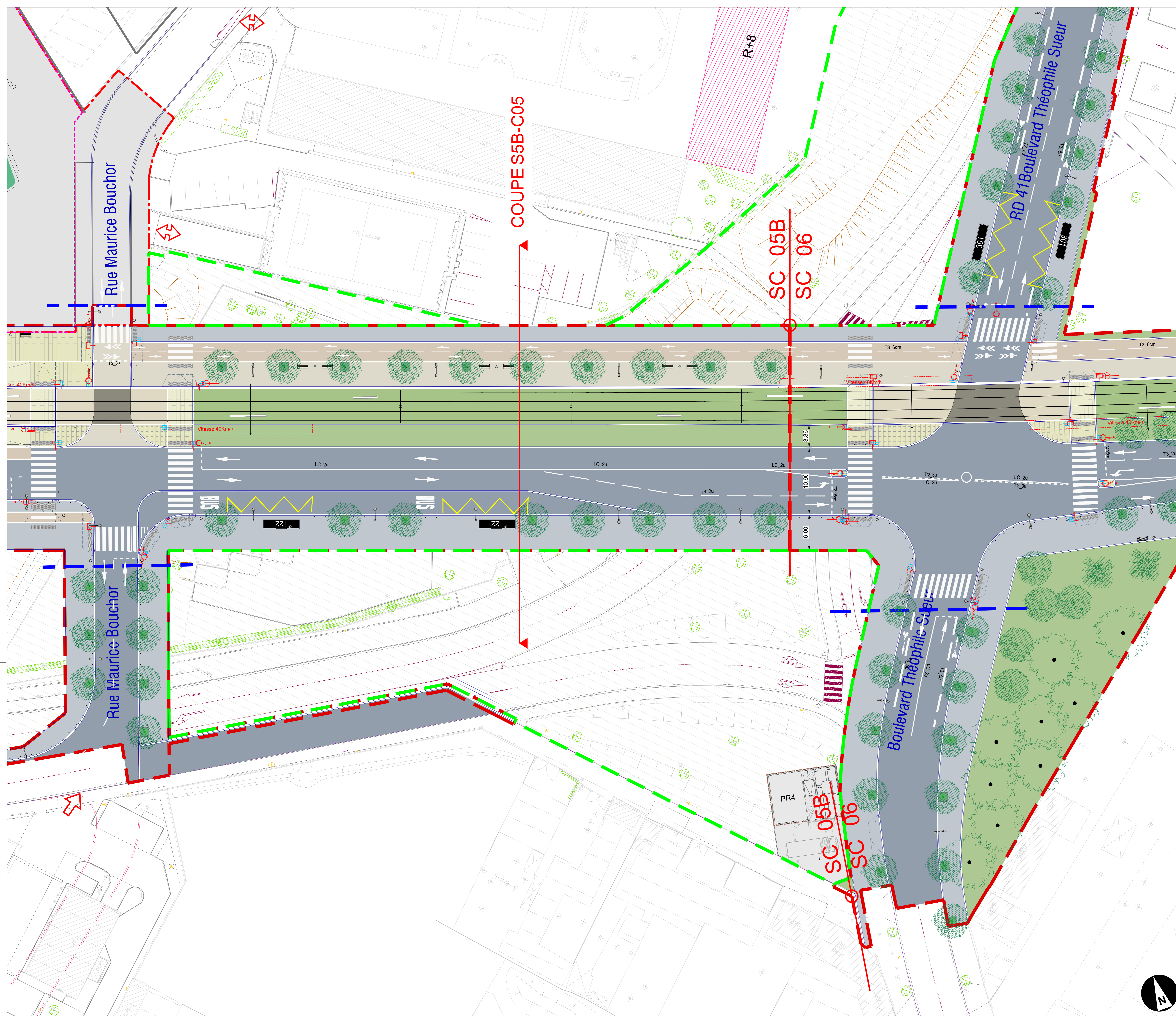
BET VOIRIE-RESEAUX DIVERS BERIM

INGENIERIE VEGETALE TECHNI CITE


CONCEPTION LUMIERE ON, Agence de Conception Lumière

**1.2.1 - PLAN D'ENSEMBLE D'AMENAGEMENT URBAIN**  
1.2.1.44 - Encartage 44

LOCALISATION	SECTEUR	5B	ENCARTAGE
Montreuil			PL02500
De la R. Pierre de Montreuil à la R. Maurice Bouchor			
PHASE	ACT		
DATE	13/11/2020	FORMAT	A0
		ECHELLE	1/200e
IDENTIFIANT DU DOCUMENT			
Projet	Périimètre	Type	Discipline
T1E	IU93	PNI	P62
		Code	Doc.
		Phase	Localisation
		ACT	PL02500
		Emetteur	DAB
		N° Ordre	012144
		Indice	B



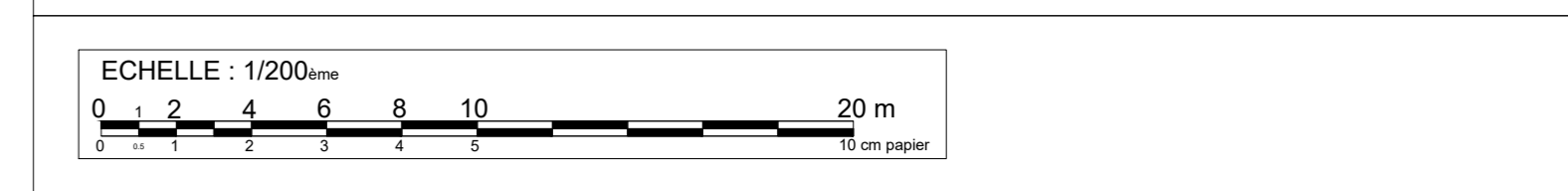
LISTE DES X-REF UTILISEES



SUIVI DES MODIFICATIONS

INDICE	DATE	MODIFICATIONS	AUTEUR	VERIF.	APPROB.
A	13/11/2020	Mise à jour	VCT	GFI	JGN
B	-	-	-	-	-
C	-	-	-	-	-
D	-	-	-	-	-
E	-	-	-	-	-
F	-	-	-	-	-
G	-	-	-	-	-
H	-	-	-	-	-
I	-	-	-	-	-
J	-	-	-	-	-
K	-	-	-	-	-

NOTA:  
- Plan en système de référence géodésique RG93 / CC49



### Prolongement de la ligne de Tramway T1 Noisy-le-Sec - Romainville - Montreuil - Rosny - Fontenay-sous-Bois

MAITRISE D'OUVRAGE

DEPARTEMENT DE LA SEINE-SAINT-DENIS  
CONSEIL GENERAL 93

SEINE-SAINT-DENIS  
LE DEPARTEMENT

GROUPEMENT DE MAITRISE D'ŒUVRE

COORDINATION TECHNIQUE (MANDATAIRE) ARTELIA, Ville & Transport

ARCHITECTE DEVILLERS et ASSOCIES SARL

BET VOIRIE-RESEAUX DIVERS BERIM

INGENIERIE VEGETALE TECHNI CITE

CONCEPTION LUMIERE ON, Agence de Conception Lumière


TITRE

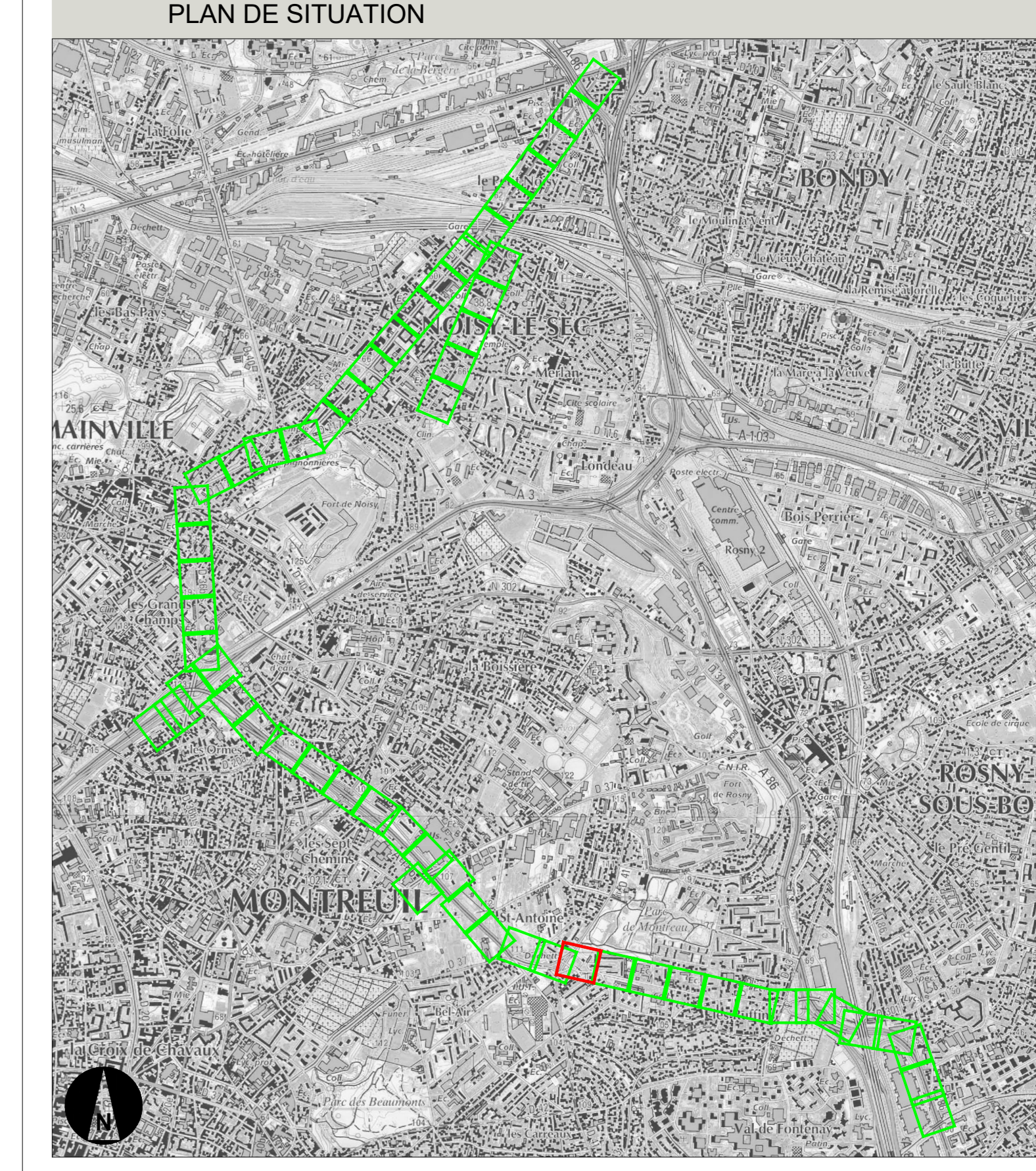
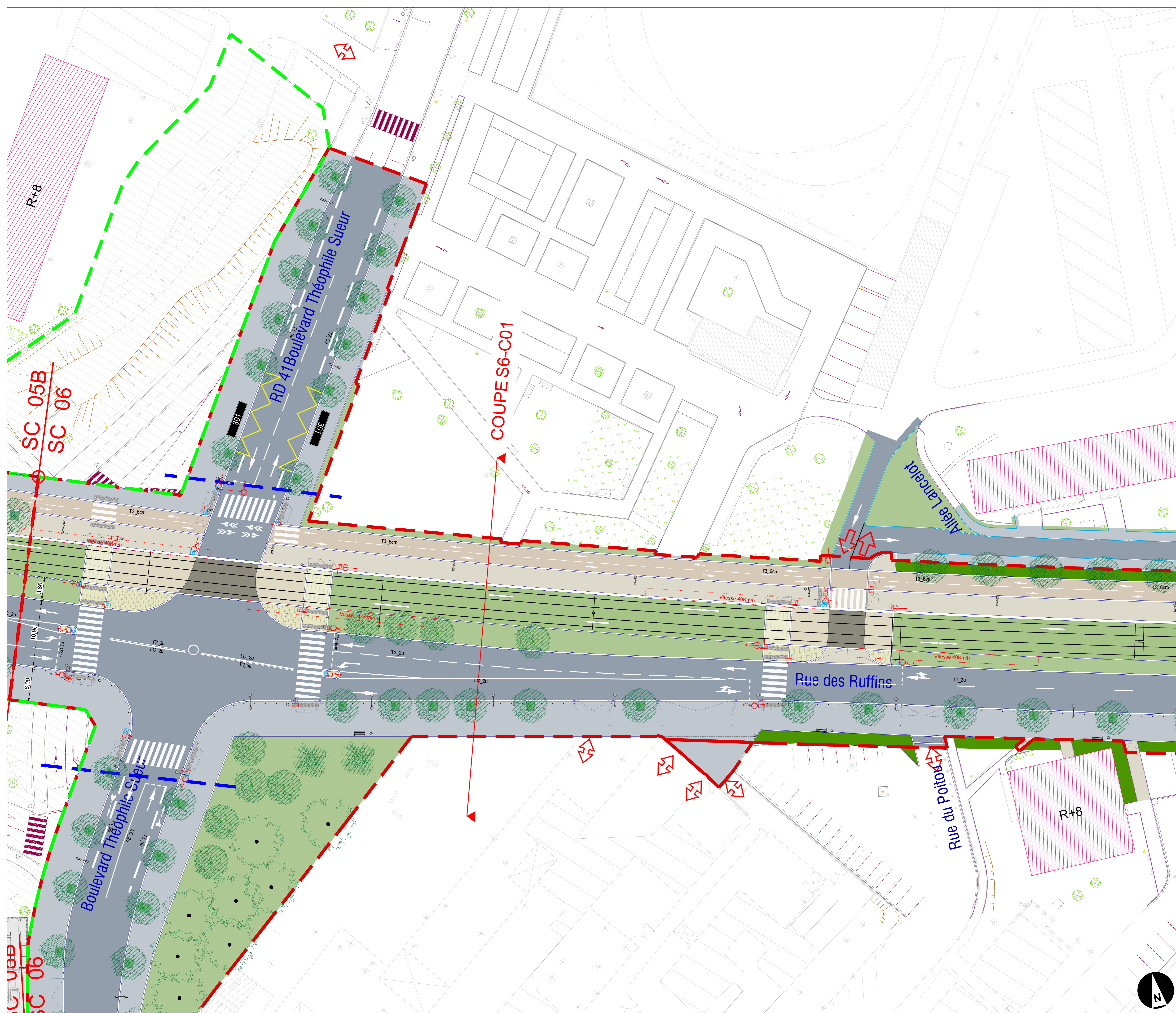
1.2.1 - PLAN D'ENSEMBLE D'AMENAGEMENT URBAIN  
1.2.1.45 - Encartage 45

LOCALISATION	SECTEUR	5B	ENCARTAGE
Montreuil			PL02510
De la R. Maurice Bouchor au Bd. Théophile Sueur			
PHASE	ACT		
DATE	13/11/2020	FORMAT	A0
		ECHELLE	1/200e

IDENTIFIANT DU DOCUMENT

Projet	Périmètre MOP	Type doc.	Discipline	Code Doc.	Phase	Localisation	Emetteur	N° Ordre	Indice
T1E	IU93	PNI	P62	6210	ACT	PL02510	DAB	012145	B





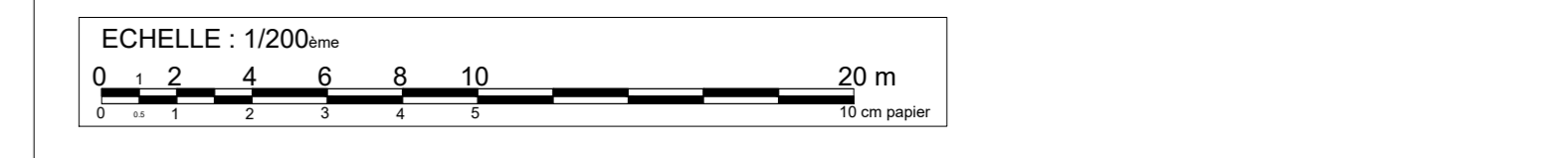
**LISTE DES X-REF UTILISEES**

[List of references and document titles, including various planning documents and technical specifications.]

**SUIVI DES MODIFICATIONS**

INDICE	DATE	MODIFICATIONS	AUTEUR	VERIF.	APPROB.
A	13/11/2020	Mise à jour	VCT	GPI	JGN
B	-	-	-	-	-
C	-	-	-	-	-
D	-	-	-	-	-
E	-	-	-	-	-
F	-	-	-	-	-
G	-	-	-	-	-
H	-	-	-	-	-
I	-	-	-	-	-
J	-	-	-	-	-
K	-	-	-	-	-

NOTA:  
- Plan en système de référence géodésique RG93 / CC49



**Prolongement de la ligne de Tramway T1**  
Noisy-le-Sec - Romainville - Montreuil- Rosny - Fontenay-sous-Bois

**MAITRISE D'OUVRAGE**

DEPARTEMENT DE LA SEINE-SAINT-DENIS  
 CONSEIL GENERAL 93

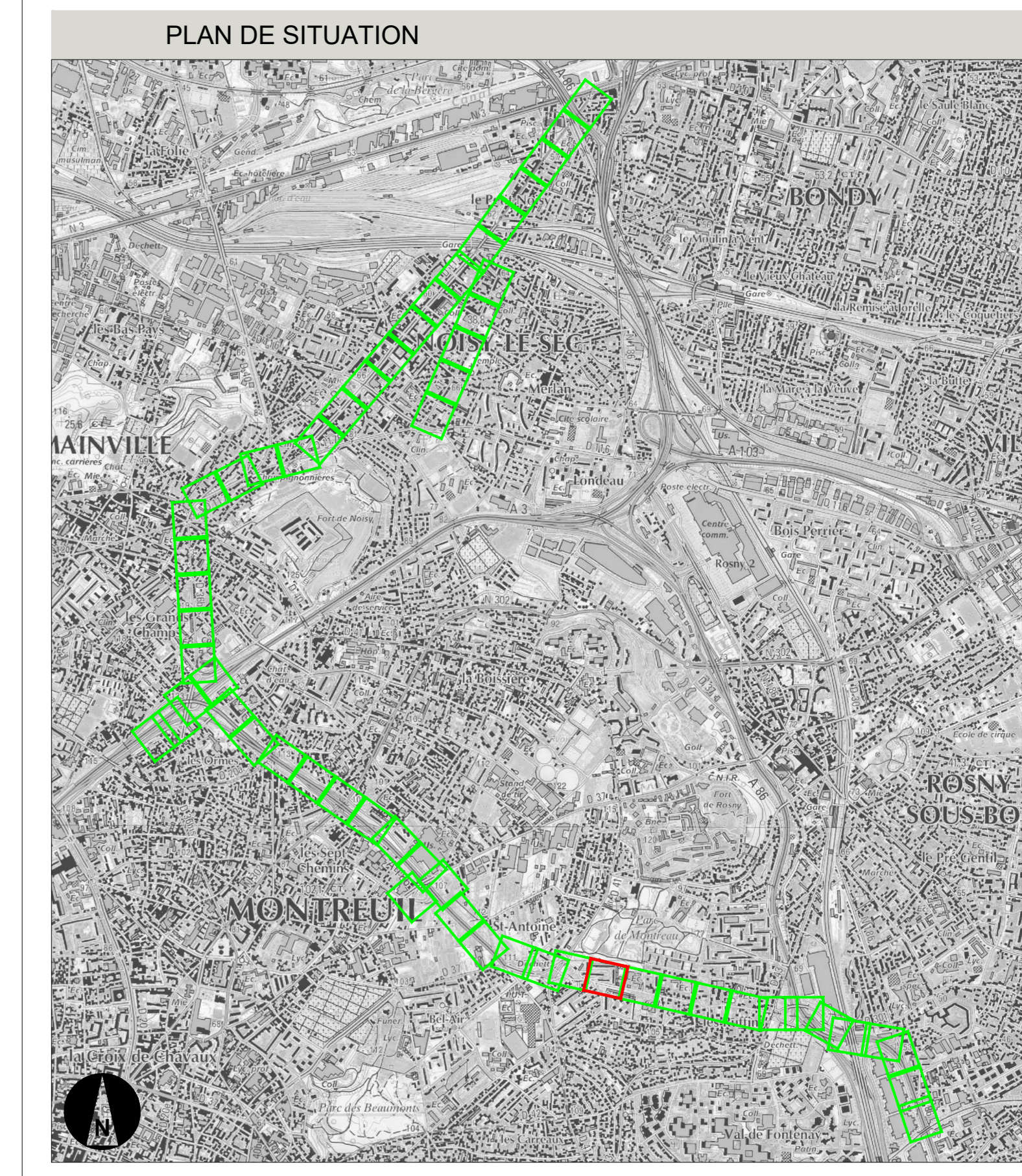
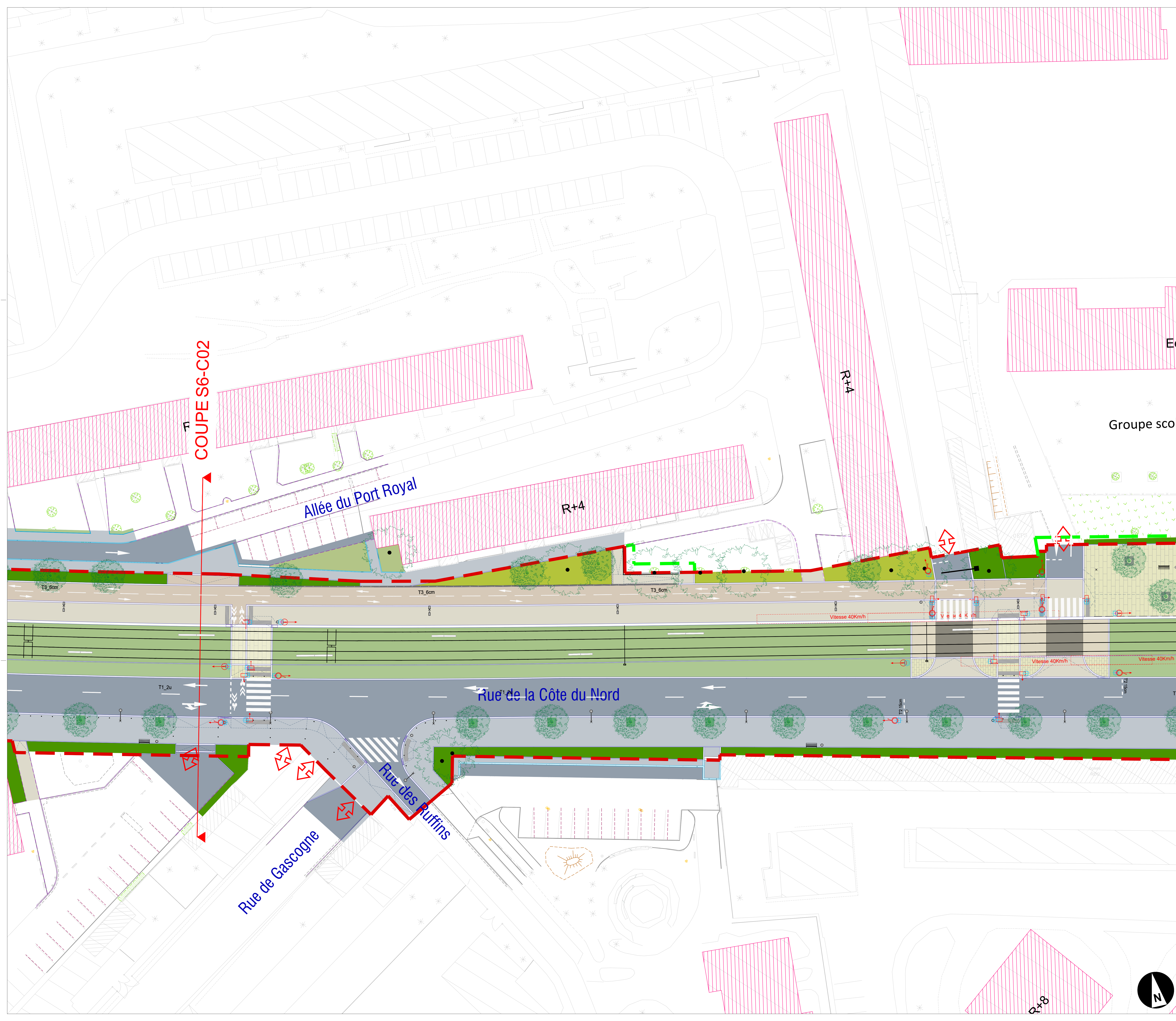
**GROUPEMENT DE MAITRISE D'ŒUVRE**

COORDINATION TECHNIQUE (MANDATAIRE) ARTELIA, Ville & Transport  
 ARCHITECTE DEVILLERS et ASSOCIES SARL  
 BET VOIRIE-RESEAUX DIVERS BERIM  
 INGENIERIE VEGETALE TECHNI CITE  
 CONCEPTION LUMIERE ON, Agence de Conception Lumière

**TITRE**

1.2.1 - PLAN D'ENSEMBLE D'AMENAGEMENT URBAIN  
1.2.1.46 - Encartage 46

LOCALISATION	SECTEUR	ENCARTAGE							
Montreuil Du Bd. Théophile Sueur à l'Allée Lancelot	6	PL02520							
PHASE	ACT								
DATE	13/11/2020	FORMAT	A0	ECHELLE	1/200e				
IDENTIFIANT DU DOCUMENT									
Projet	Périmètre	Type doc.	Discipline	Code Doc.	Phase	Localisation	Emetteur	N° Ordre	Indice
T1E	IU93	PNI	P62	6210	ACT	PL02520	DAB	012146	B



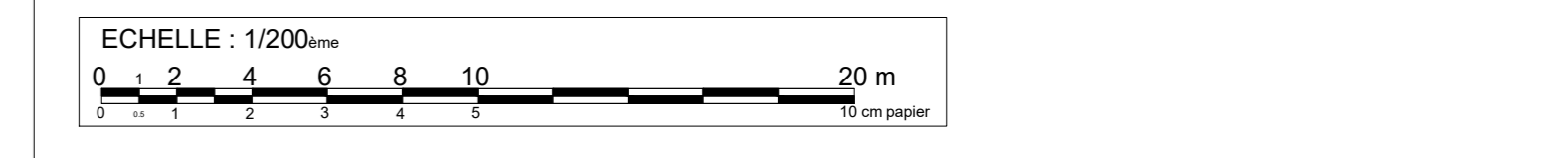
**LISTE DES X-REF UTILISEES**

REF	DESCRIPTION
1	PLU de Montreuil
2	PLU de Rosny-sous-Bois
3	PLU de Noisy-le-Sec
4	PLU de Fontenay-sous-Bois
5	PLU de Romainville
6	PLU de Saint-Denis
7	PLU de Pantin
8	PLU de Aubervilliers
9	PLU de La Courneuve
10	PLU de St. Maurice
11	PLU de St. Ouen
12	PLU de St. Denis
13	PLU de St. Maurice
14	PLU de St. Ouen
15	PLU de St. Denis
16	PLU de St. Maurice
17	PLU de St. Ouen
18	PLU de St. Denis
19	PLU de St. Maurice
20	PLU de St. Ouen
21	PLU de St. Denis
22	PLU de St. Maurice
23	PLU de St. Ouen
24	PLU de St. Denis
25	PLU de St. Maurice
26	PLU de St. Ouen
27	PLU de St. Denis
28	PLU de St. Maurice
29	PLU de St. Ouen
30	PLU de St. Denis
31	PLU de St. Maurice
32	PLU de St. Ouen
33	PLU de St. Denis
34	PLU de St. Maurice
35	PLU de St. Ouen
36	PLU de St. Denis
37	PLU de St. Maurice
38	PLU de St. Ouen
39	PLU de St. Denis
40	PLU de St. Maurice
41	PLU de St. Ouen
42	PLU de St. Denis
43	PLU de St. Maurice
44	PLU de St. Ouen
45	PLU de St. Denis
46	PLU de St. Maurice
47	PLU de St. Ouen
48	PLU de St. Denis
49	PLU de St. Maurice
50	PLU de St. Ouen

**SUIVI DES MODIFICATIONS**

INDICE	DATE	MODIFICATIONS	AUTEUR	VERIF.	APPROB.
A	13/11/2020	Mise à jour	VCT	GPI	JGN
B	-	-	-	-	-
C	-	-	-	-	-
D	-	-	-	-	-
E	-	-	-	-	-
F	-	-	-	-	-
G	-	-	-	-	-
H	-	-	-	-	-
I	-	-	-	-	-
J	-	-	-	-	-
K	-	-	-	-	-

NOTA:  
- Plan en système de référence géodésique RG93 / CC49



**Prolongement de la ligne de Tramway T1**  
Noisy-le-Sec - Romainville - Montreuil- Rosny - Fontenay-sous-Bois

**MAITRISE D'OUVRAGE**

DEPARTEMENT DE LA SEINE-SAINT-DENIS  
CONSEIL GENERAL 93

**GROUPEMENT DE MAITRISE D'ŒUVRE**

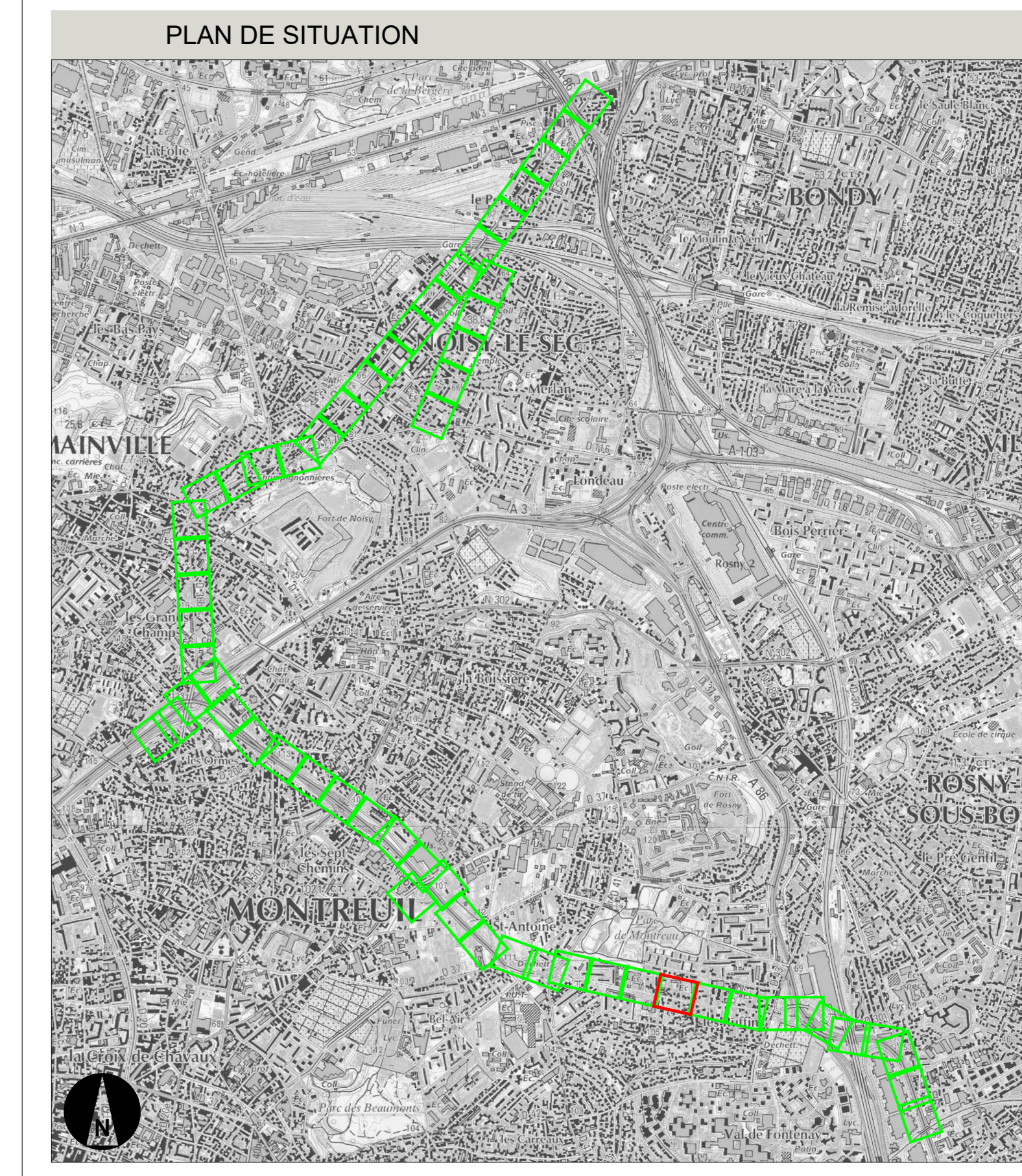
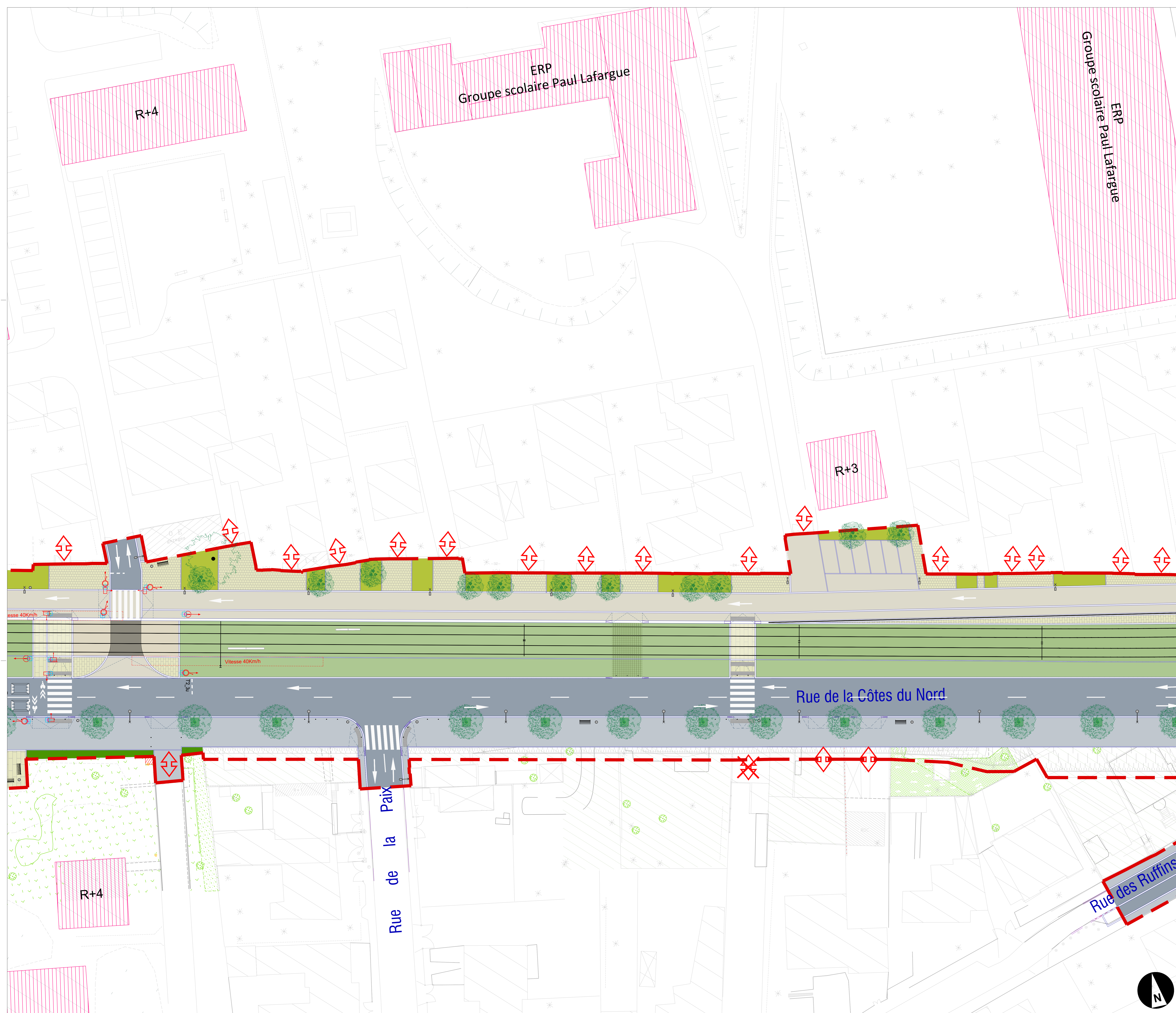
COORDINATION TECHNIQUE (MANDATAIRE)	ARTELIA, Ville & Transport
ARCHITECTE	DEVILLERS et ASSOCIES SARL
BET VOIRIE-RESEAUX DIVERS	BERIM
INGENIERIE VEGETALE	TECHNI CITE
CONCEPTION LUMIERE	ON, Agence de Conception Lumière

**TITRE**

1.2.1 - PLAN D'ENSEMBLE D'AMENAGEMENT URBAIN  
1.2.1.47 - Encartage 47

LOCALISATION	SECTEUR	ENCARTAGE	
Montreuil	6	ENCARTAGE	
De l'Allée du Port Royal à la R. de la Côte du Nord		<b>PL02530</b>	
PHASE	ACT		
DATE	13/11/2020	FORMAT	A0
		ECHELLE	1/200e
IDENTIFIANT DU DOCUMENT			
Projet	Périmètre	Type doc.	Code Doc.
T1E	IU93	PNI	P62
			6210
			ACT
			PL02530
			DAB
			012147
			B





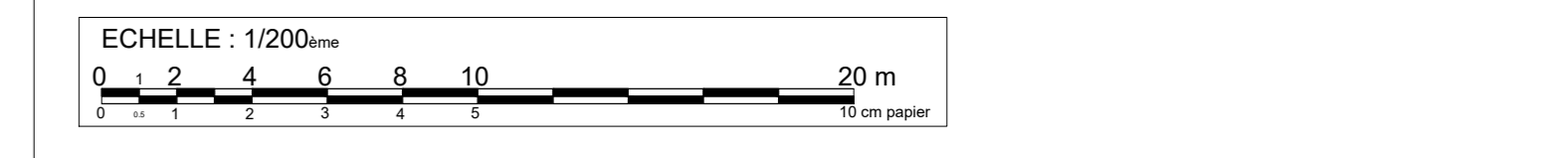
**LISTE DES X-REF UTILISEES**

INDICE	DATE	MODIFICATIONS	AUTEUR	VERIF.	APPROB.
A	13/11/2020	Mise à jour	-	-	-
B	-	-	-	-	-
C	-	-	-	-	-
D	-	-	-	-	-
E	-	-	-	-	-
F	-	-	-	-	-
G	-	-	-	-	-
H	-	-	-	-	-
I	-	-	-	-	-
J	-	-	-	-	-
K	-	-	-	-	-

**SUIVI DES MODIFICATIONS**

INDICE	DATE	MODIFICATIONS	AUTEUR	VERIF.	APPROB.
A	13/11/2020	Mise à jour	-	-	-
B	-	-	-	-	-
C	-	-	-	-	-
D	-	-	-	-	-
E	-	-	-	-	-
F	-	-	-	-	-
G	-	-	-	-	-
H	-	-	-	-	-
I	-	-	-	-	-
J	-	-	-	-	-
K	-	-	-	-	-

NOTA:  
- Plan en système de référence géodésique RG93 / CC49



**Prolongement de la ligne de Tramway T1**  
Noisy-le-Sec - Romainville - Montreuil - Rosny - Fontenay-sous-Bois

**MAITRISE D'OUVRAGE**

DEPARTEMENT DE LA SEINE-SAINT-DENIS  
CONSEIL GENERAL 93



**GROUPEMENT DE MAITRISE D'ŒUVRE**

COORDINATION TECHNIQUE (MANDATAIRE)	ARTELIA, Ville & Transport
ARCHITECTE	DEVILLERS et ASSOCIES SARL
BET VOIRIE-RESEAUX DIVERS	BERIM
INGENIERIE VEGETALE	TECHNI CITE
CONCEPTION LUMIERE	ON, Agence de Conception Lumière

**TITRE**

1.2.1 - PLAN D'ENSEMBLE D'AMENAGEMENT URBAIN  
1.2.1.49 - Encartage 49

LOCALISATION	SECTEUR	ENCARTAGE
Montreuil	6	ENCARTAGE
De la Rue de la Paix à la Rue des Ruffins		<b>PL02550</b>

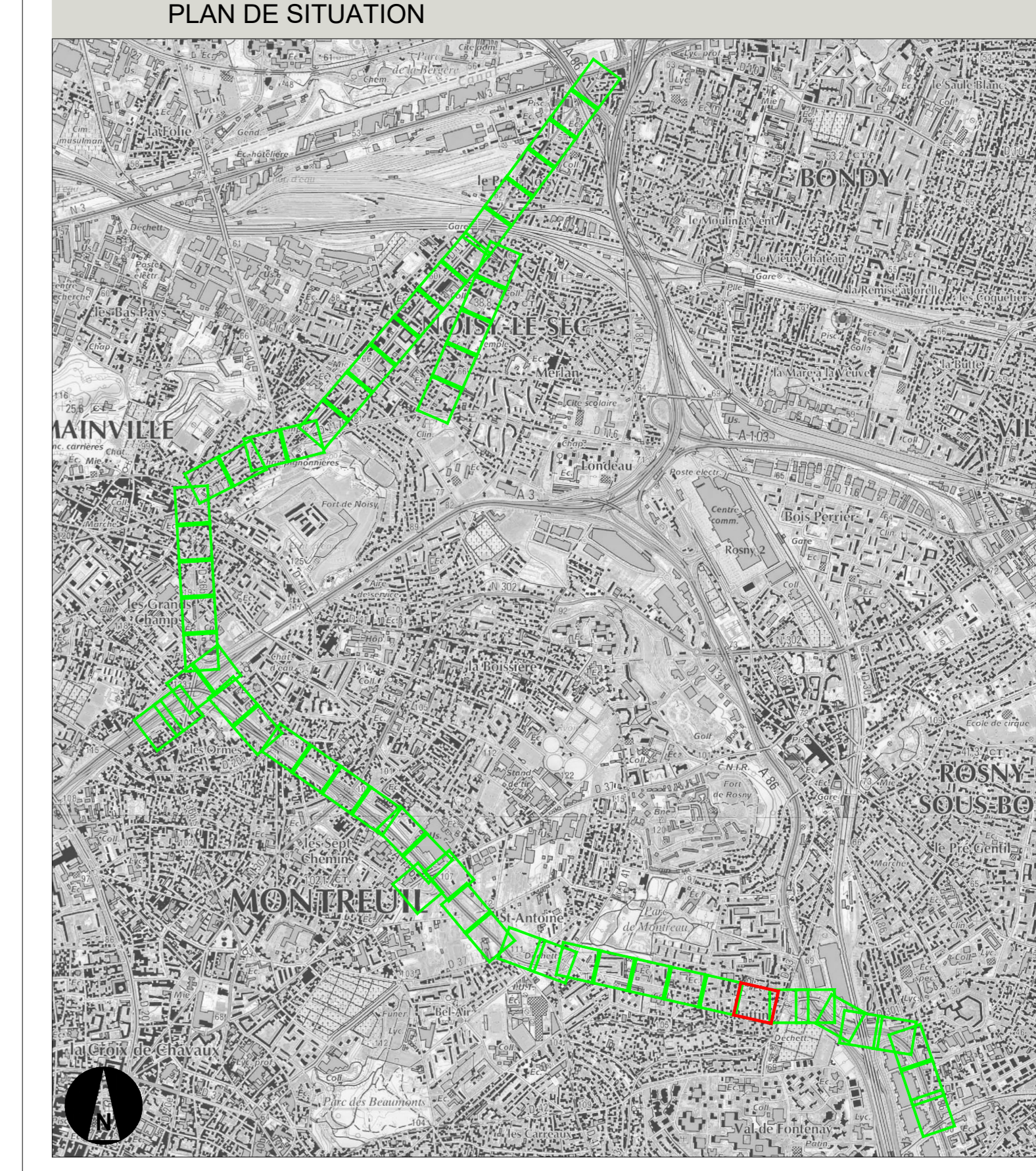
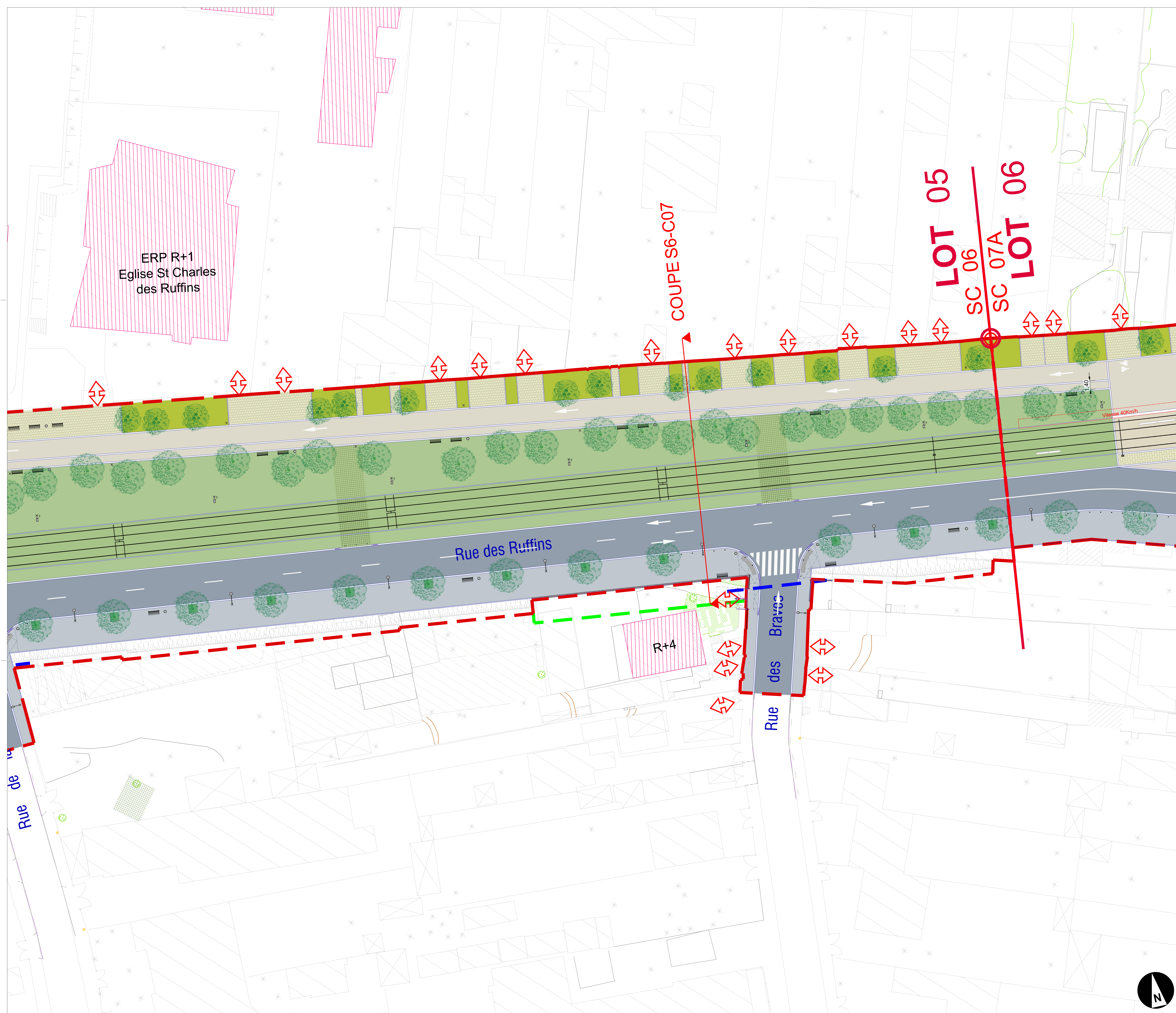
PHASE	ACT
DATE	13/11/2020
FORMAT	A0
ECHELLE	1/200e

**IDENTIFIANT DU DOCUMENT**

Projet	Périmètre MOA	Type doc.	Discipline	Code Doc.	Phase	Localisation	Emetteur	N° Ordre	Indice
T1E	IU93	PNI	P62	6210	ACT	PL02550	DAB	012149	B







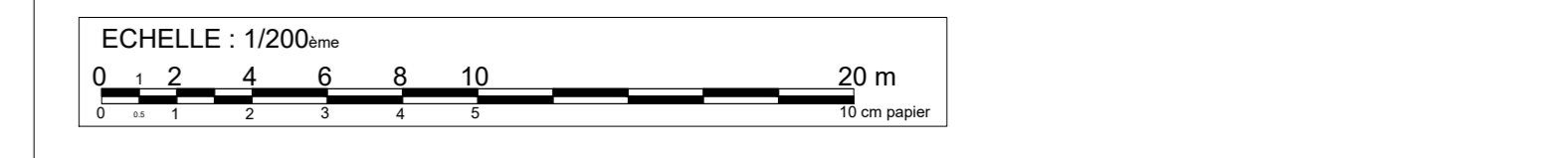
**LISTE DES X-REF UTILISEES**

INDICE	DATE	MODIFICATIONS	AUTEUR	VERIF.	APPROB.
A	13/11/2020	Mise à jour	-	-	-
B	-	-	-	-	-
C	-	-	-	-	-
D	-	-	-	-	-
E	-	-	-	-	-
F	-	-	-	-	-
G	-	-	-	-	-
H	-	-	-	-	-
I	-	-	-	-	-
J	-	-	-	-	-
K	-	-	-	-	-

**SUIVI DES MODIFICATIONS**

INDICE	DATE	MODIFICATIONS	AUTEUR	VERIF.	APPROB.
A	13/11/2020	Mise à jour	-	-	-
B	-	-	-	-	-
C	-	-	-	-	-
D	-	-	-	-	-
E	-	-	-	-	-
F	-	-	-	-	-
G	-	-	-	-	-
H	-	-	-	-	-
I	-	-	-	-	-
J	-	-	-	-	-
K	-	-	-	-	-

NOTA:  
- Plan en système de référence géodésique RG93 / CC49



**Prolongement de la ligne de Tramway T1**  
Noisy-le-Sec - Romainville - Montreuil- Rosny - Fontenay-sous-Bois

**MAITRISE D'OUVRAGE**

DEPARTEMENT DE LA SEINE-SAINT-DENIS CONSEIL GENERAL 93	
<b>GROUPEMENT DE MAITRISE D'OEUVRE</b>	
COORDINATION TECHNIQUE (MANDATAIRE)	ARTELIA, Ville & Transport
ARCHITECTE	DEVILLERS et ASSOCIES SARL
BET VOIRIE-RESEAUX DIVERS	BERIM
INGENIERIE VEGETALE	TECHNI CITE
CONCEPTION LUMIERE	ON, Agence de Conception Lumière

**TITRE**  
1.2.1 - PLAN D'ENSEMBLE D'AMENAGEMENT URBAIN  
1.2.1.51 - Encartage 51

<b>LOCALISATION</b>	SECTEUR 6	ENCARTAGE	
Montreuil		ENCARTAGE	
De la Rue de la Tranchée à la Rue des Braves		ENCARTAGE	PL02570
<b>PHASE</b>	ACT		
DATE	13/11/2020	FORMAT	A0
		ECHELLE	1/200e
<b>IDENTIFIANT DU DOCUMENT</b>			
Projet	Périmètre	Type doc.	Discipline
T1E	IU93	PNI	P62
Code Doc.	Phase	Localisation	Emetteur
6210	ACT	PL02570	DAB
N° Ordre	Indice		
012151	B		